Pentaho Analyzer

Login do Usuário

Seleção da Análise

Selecione a opção **Nova Análise**

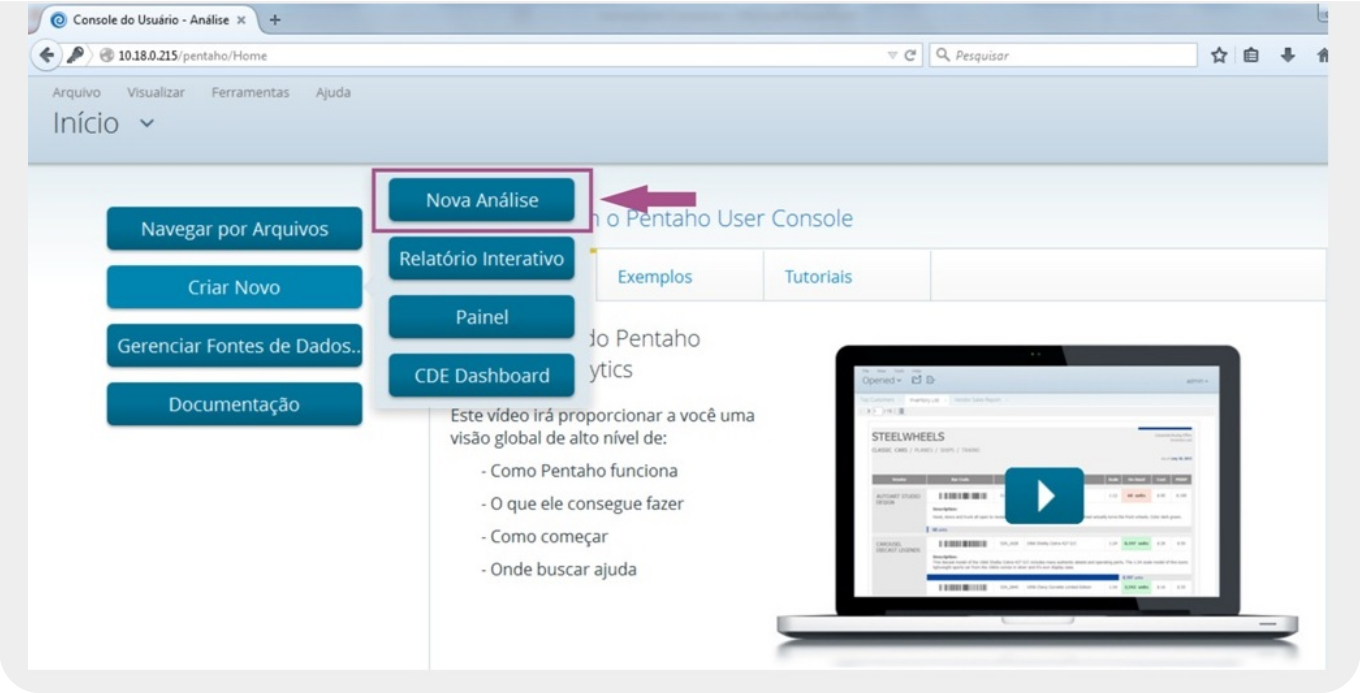

Seleção da Fonte de Dados (Cubo)

Selecione o **Cubo** que contém os dados com os quais irá trabalhar.

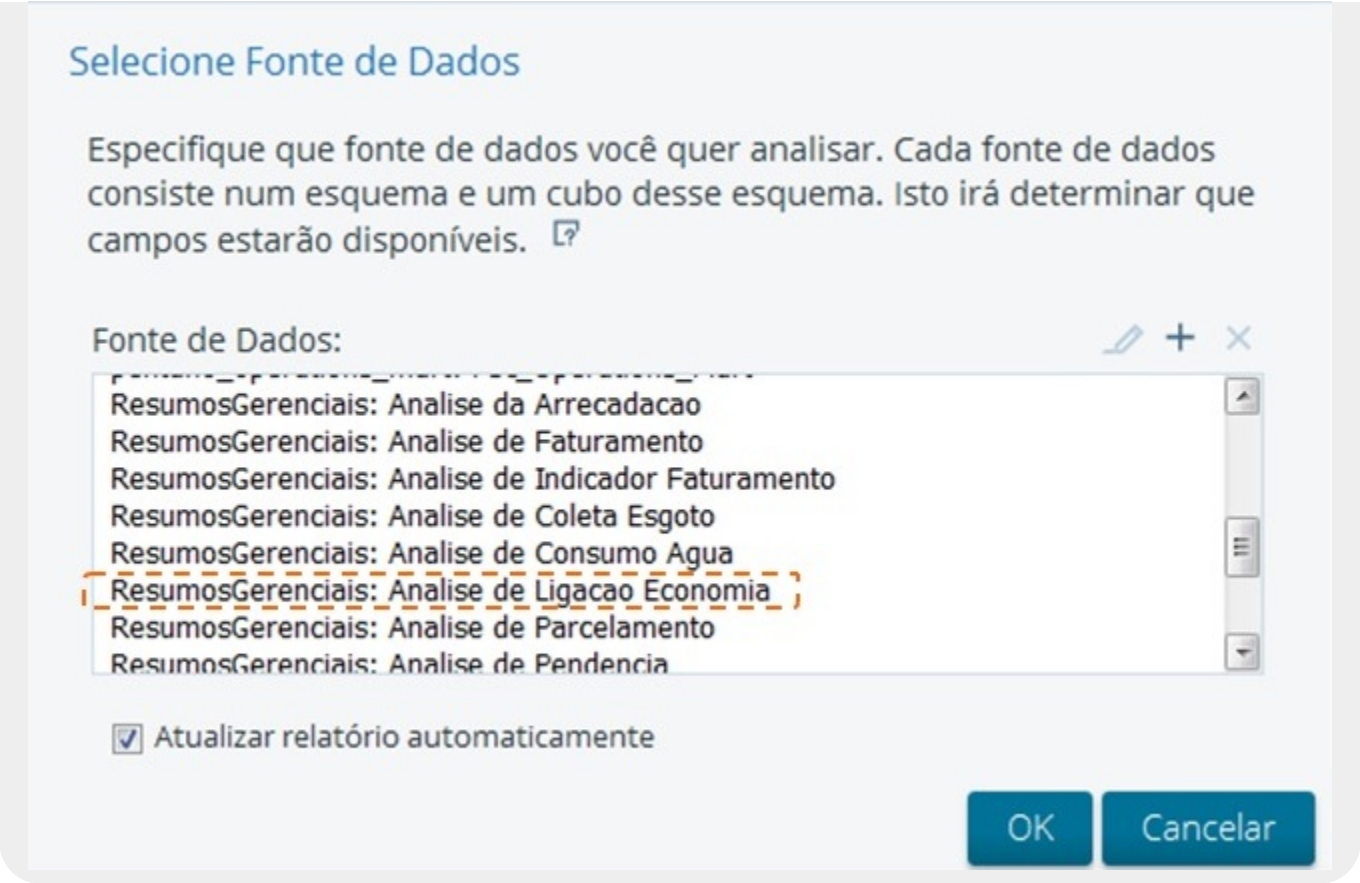

1. A tela acima exibe a lista de todos os cubos e esquemas criados;
2. Escolha o cubo desejado e clique em Ok para abrir a ferramenta.

Disposição da Tela Após Seleção de Dados

A interface é acessada contendo os **Campos disponíveis** (na vertical), a **Aba de Layout** (na horizontal), a **Área de Trabalho** (ao centro), além da **Barra de Ferramenta** e do **Gráfico/Tabela** (ambos na horizontal).

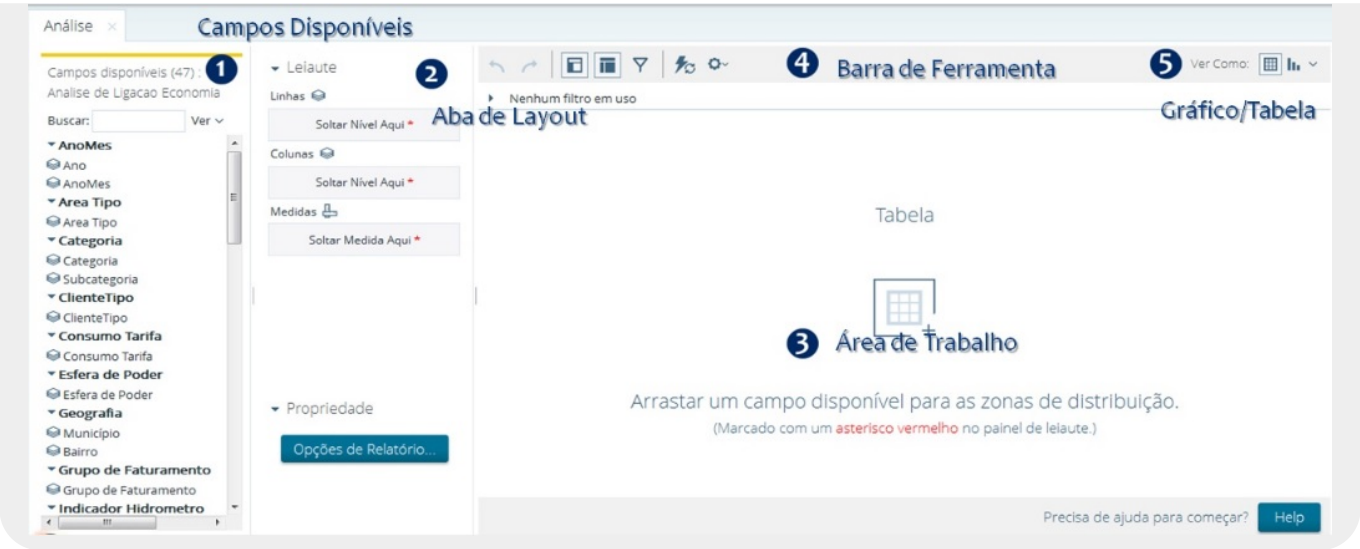

Campos disponíveis 1

É possível arrastar os campos até a área de trabalho.

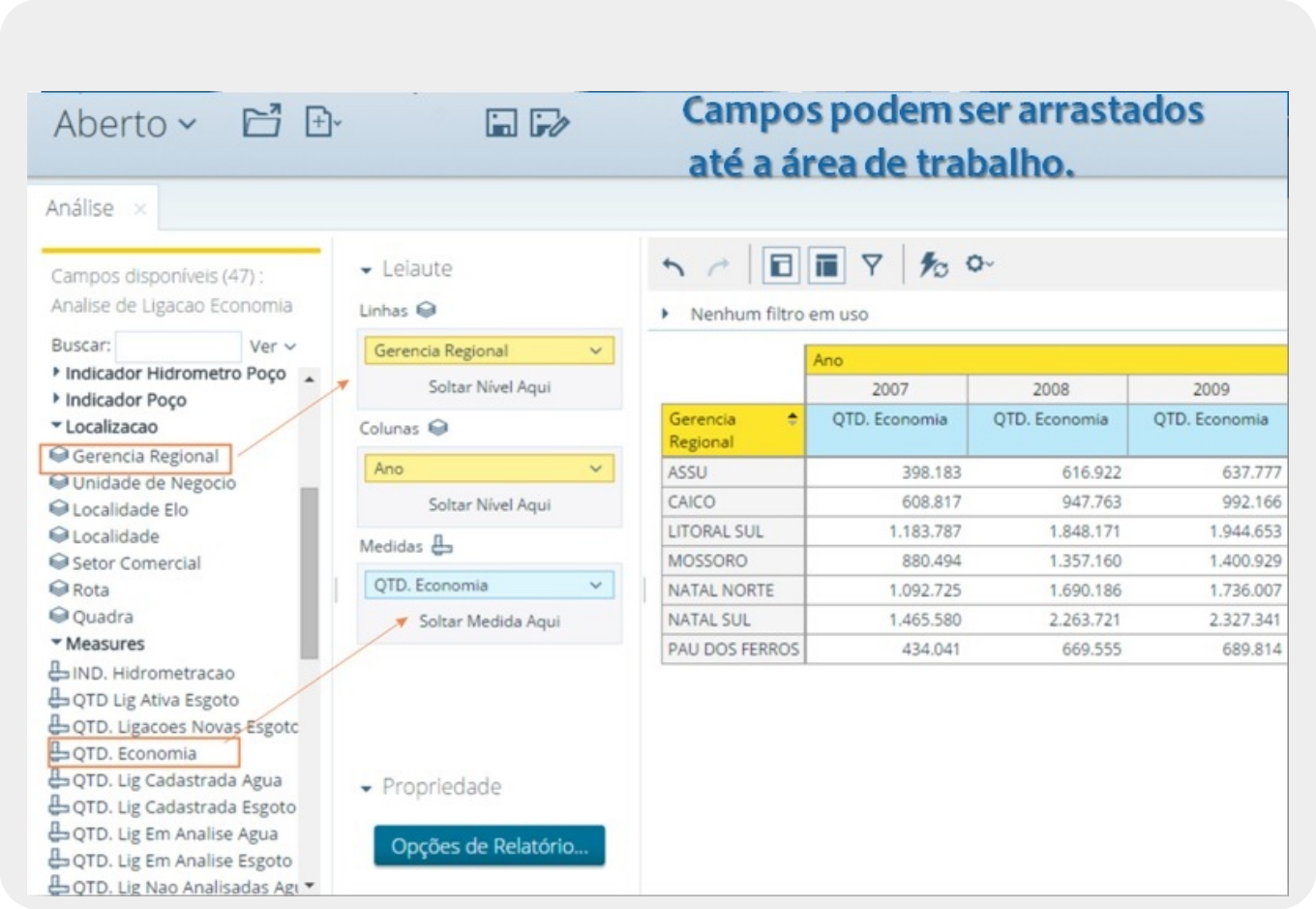

Campos disponíveis 2

Utilize o botão direito do mouse para obter mais informações dos campos disponíveis (na vertical).

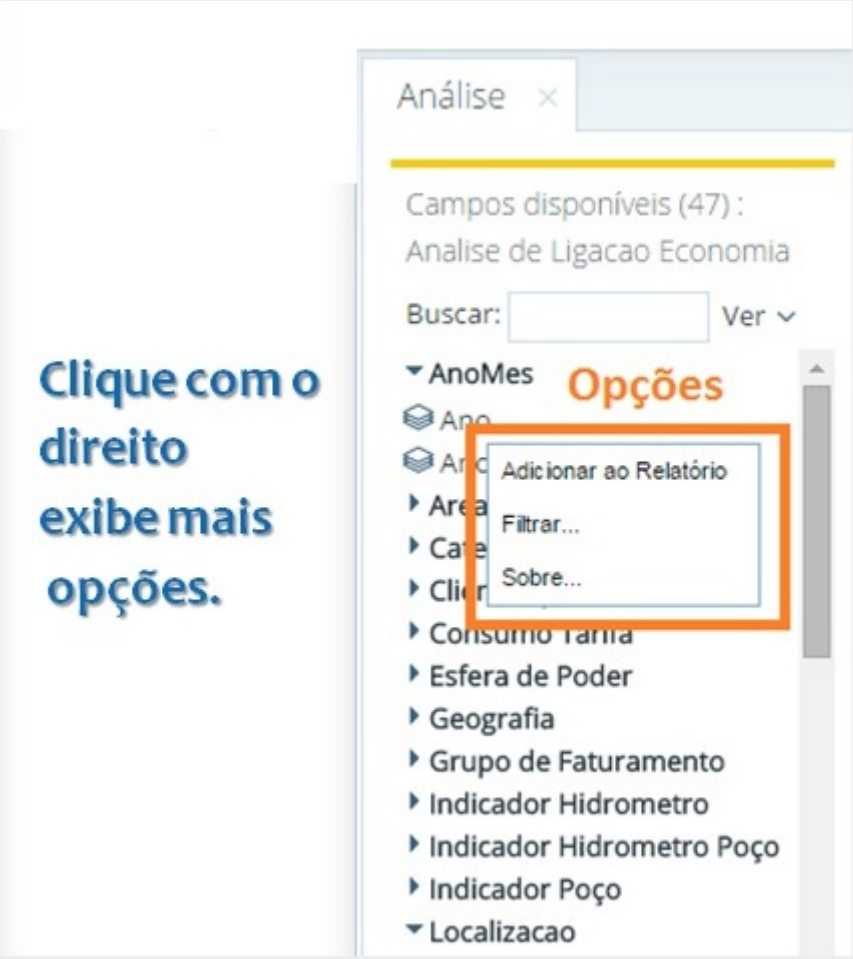

Campos disponíveis 3

Utilize o botão direito do mouse para alterar a visualização das **dimensões** e **medidas** elencadas nos campos disponíveis (na vertical).

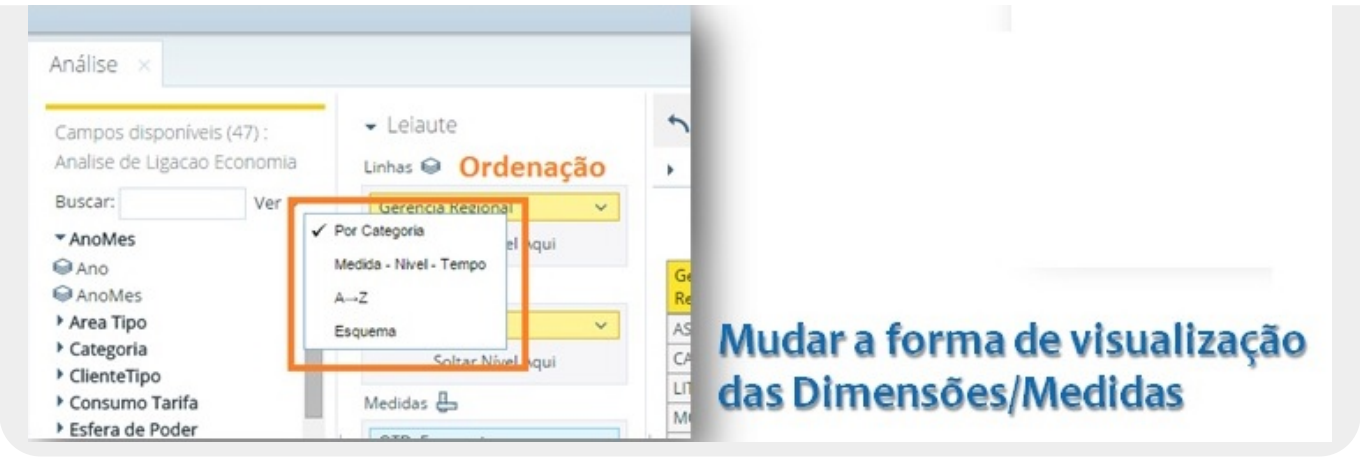

Aba de Layout

Movimentações possíveis na **Aba de Layout**.

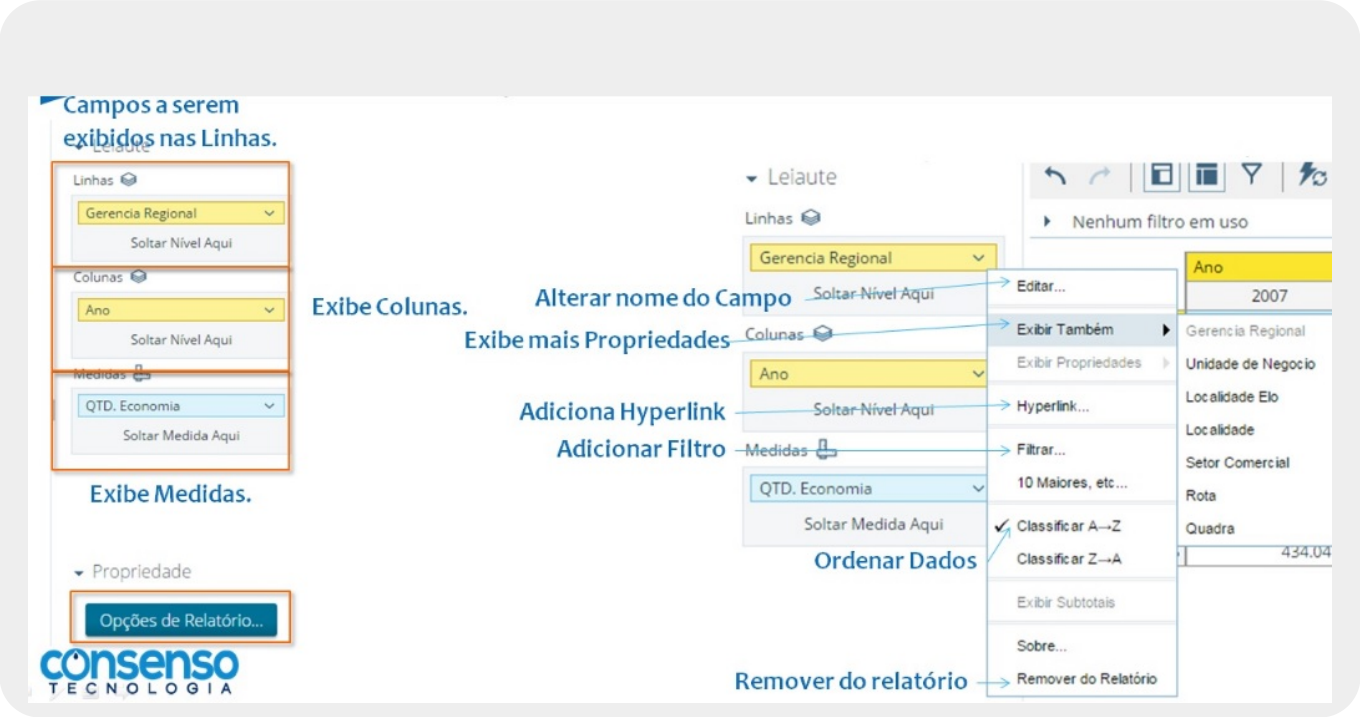

Opções de Relatório

Quatro opções de relatório.

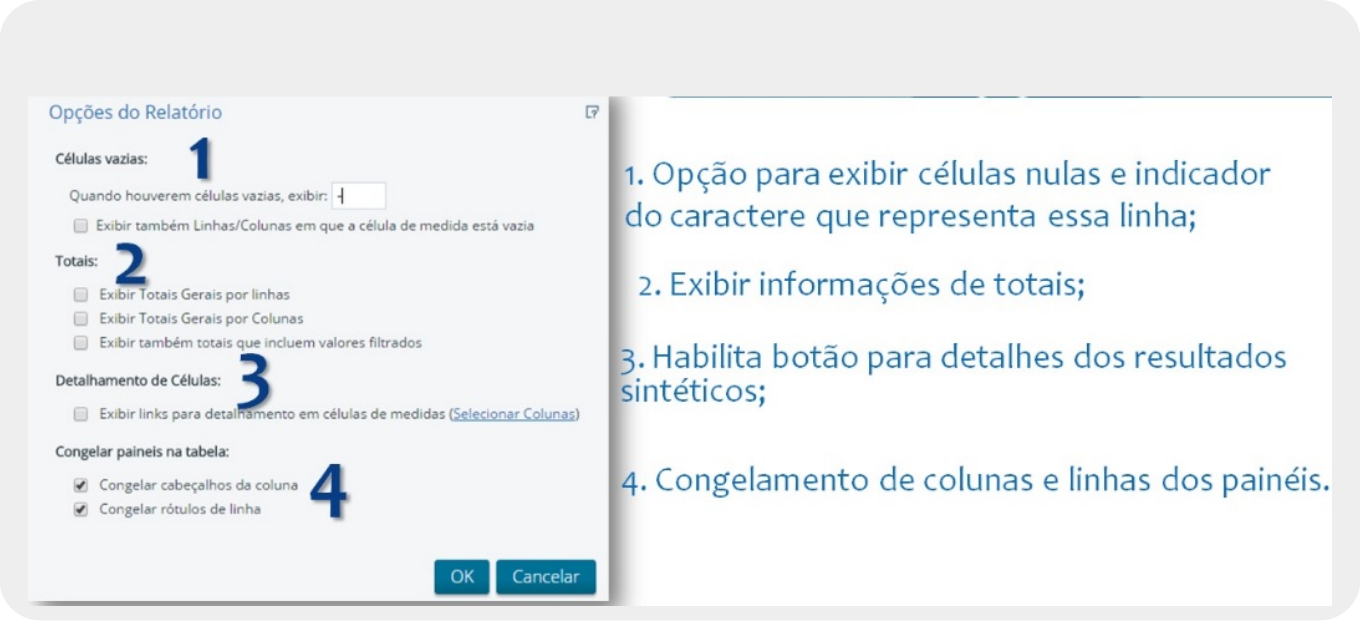

Barra de Ferramentas

Uso da barra de ferramentas.

Drill

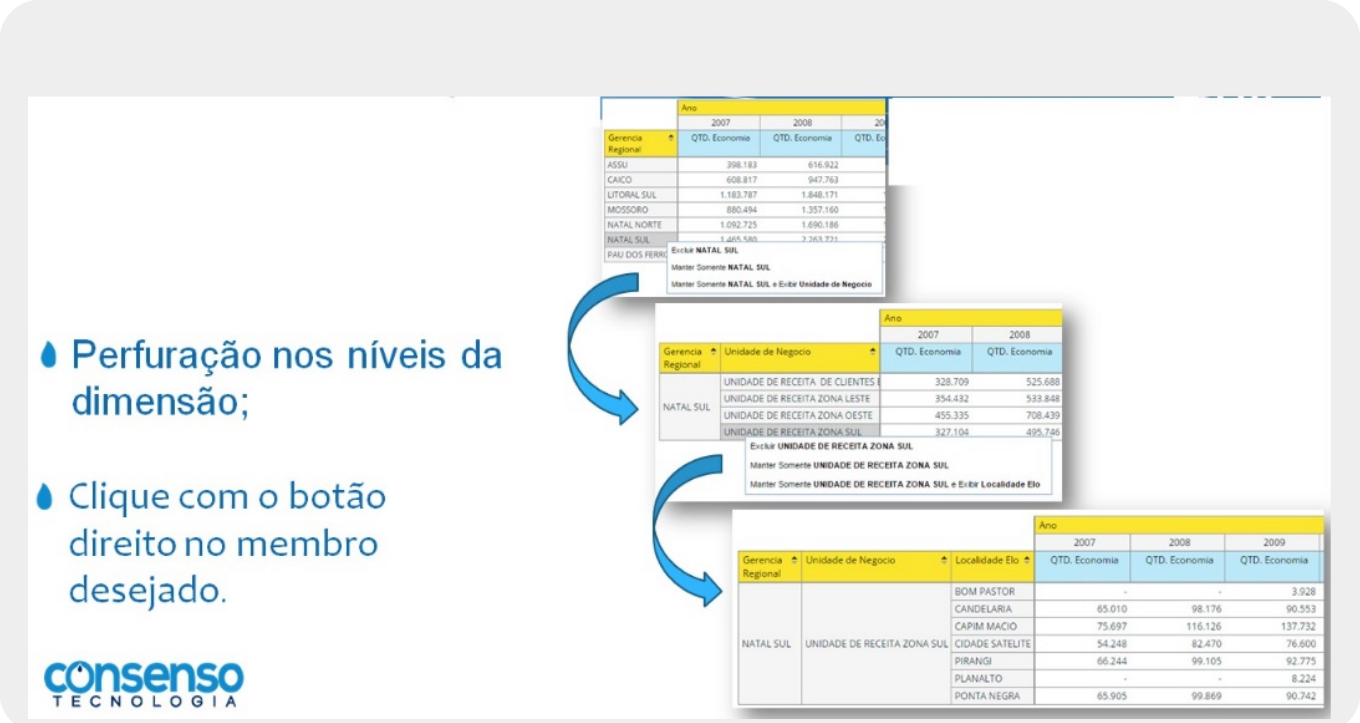
Perfuração nos níveis da dimensão;
Clique com o botão direito no membro desejado.
consenso TECNOLOGIA
Ano
2007
2008
Gerencia Regional
QTD. Economia
ASSU
CAICO
LITORAL SUL
MOSSORO
NATAL NORTE
NATAL SUL
PAU DOS FERRO
Excluir NATAL SUL
Manter Somente NATAL SUL
Manter Somente NATAL SUL e Exibir Unidade de Negocio
Unidade de Negocio
UNIDADE DE RECEITA DE CLIENTES
UNIDADE DE RECEITA ZONA LESTE
UNIDADE DE RECEITA ZONA OESTE
UNIDADE DE RECEITA ZONA SUL
Excluir UNIDADE DE RECEITA ZONA SUL
Manter Somente UNIDADE DE RECEITA ZONA SUL
Manter Somente UNIDADE DE RECEITA ZONA SUL e Exibir Localidade Elo
Localidade Elo
2009
BOM PASTOR
CANDELARIA
CAPIM MACIO
CIDADE SATELITE
PIRANGI
PLANALTO
PONTA NEGRA

Pivot

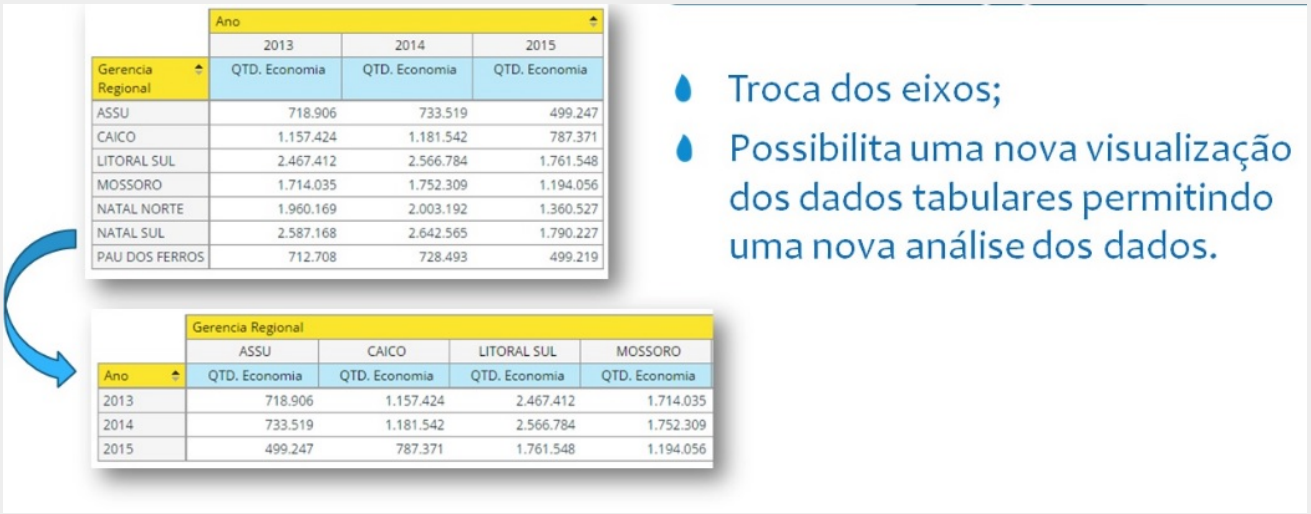
Ano
2013
2014
2015
Gerencia Regional
QTD. Economia
ASSU 718.906 733.519 499.247
CAICO 1.157.424 1.181.542 787.371
LITORAL SUL 2.467.412 2.566.784 1.761.548
MOSSORO 1.714.035 1.752.309 1.194.056
NATAL NORTE 1.960.169 2.003.192 1.360.527
NATAL SUL 2.587.168 2.642.565 1.790.227
PAU DOS FERROS 712.708 728.493 499.219
Troca dos eixos;
Possibilita uma nova visualização dos dados tabulares permitindo uma nova análise dos dados.
Gerencia Regional
ASSU
CAICO
LITORAL SUL
MOSSORO
Ano
2013 718.906 1.157.424 2.467.412 1.714.035
2014 733.519 1.181.542 2.566.784 1.752.309
2015 499.247 787.371 1.761.548 1.194.056

Filtros

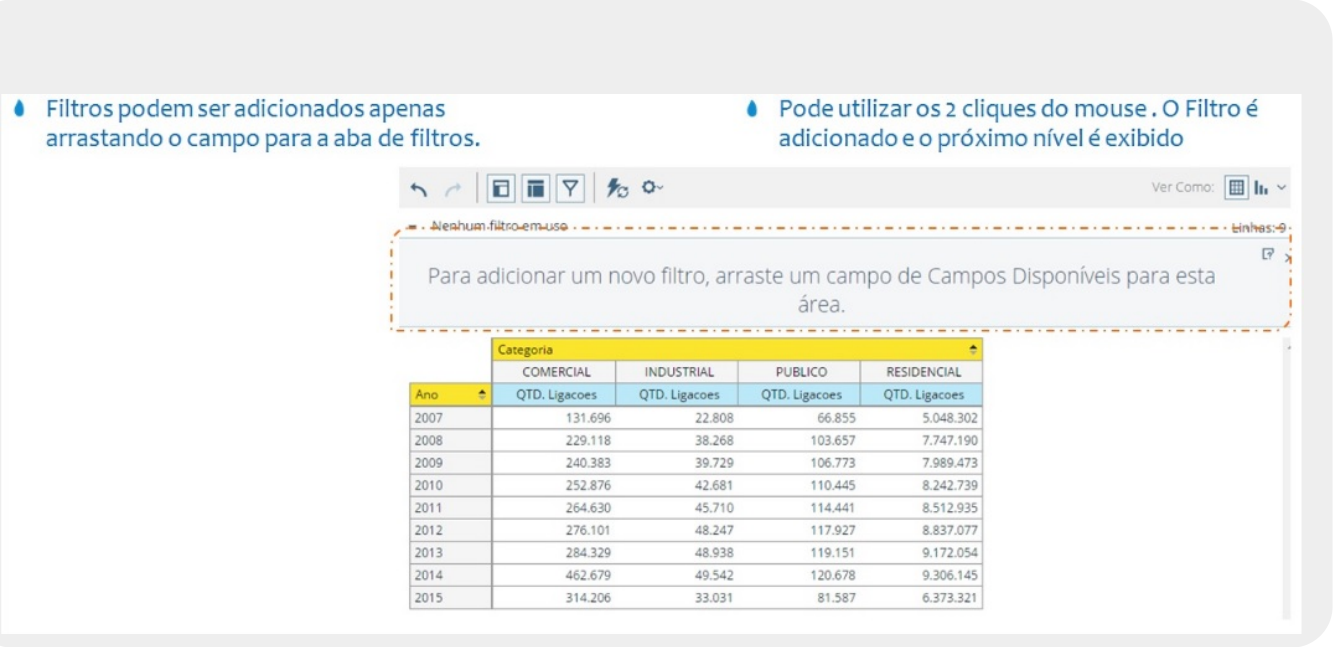

Filtros 2

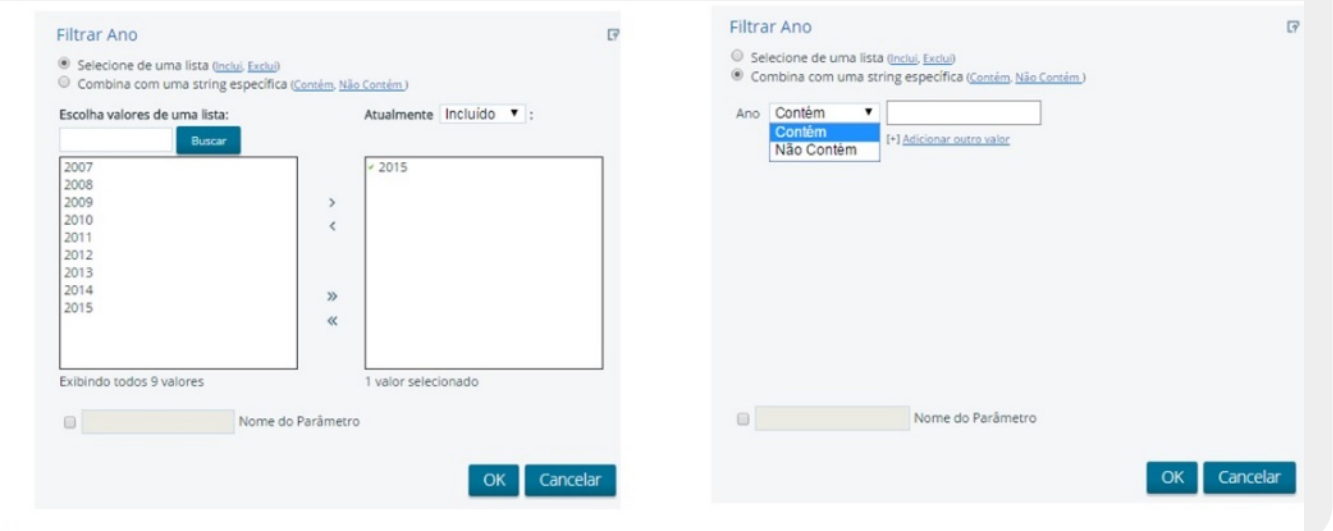

Medidas Calculadas

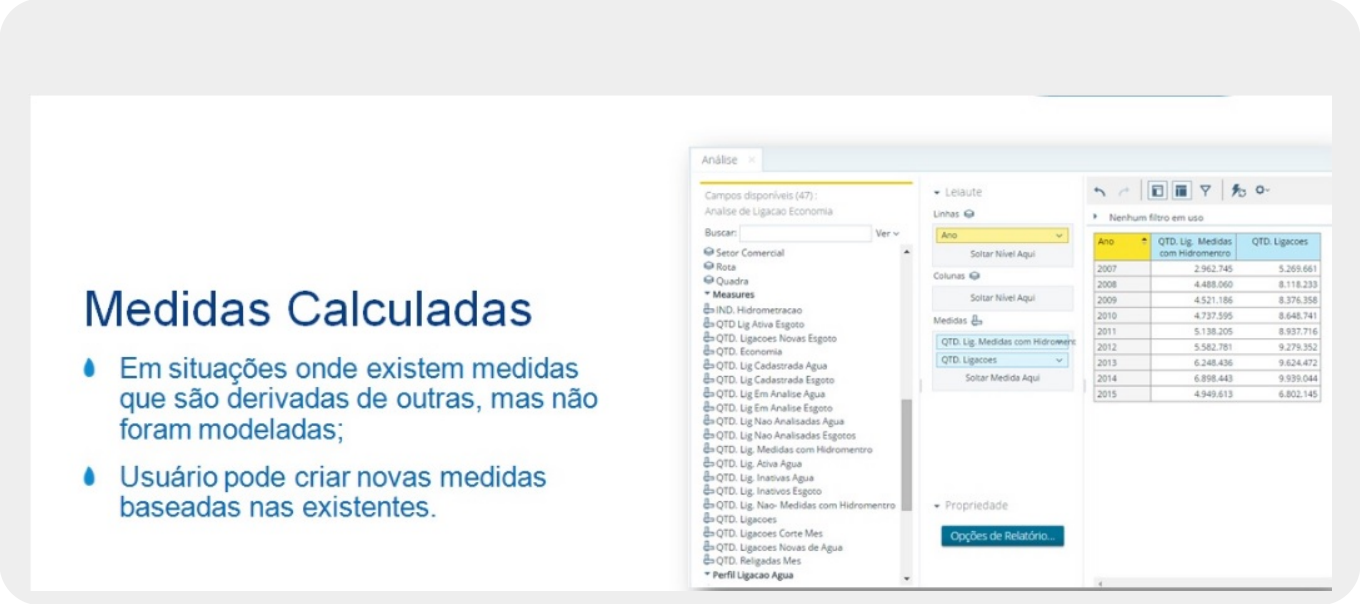

Seleção da medida

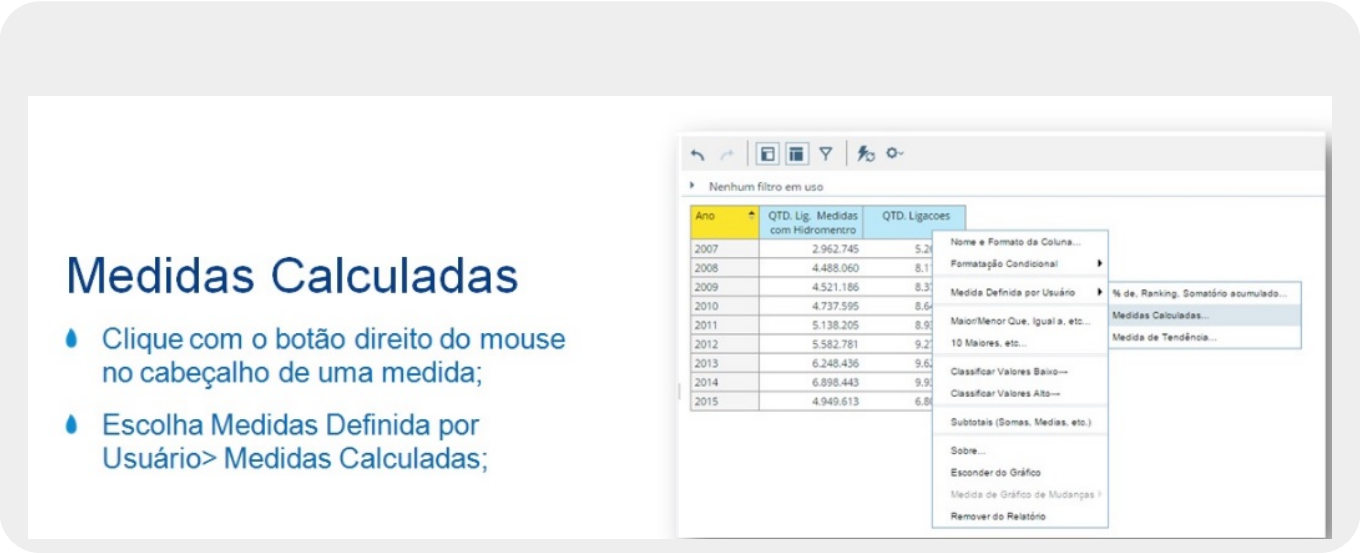

Criação de uma nova média

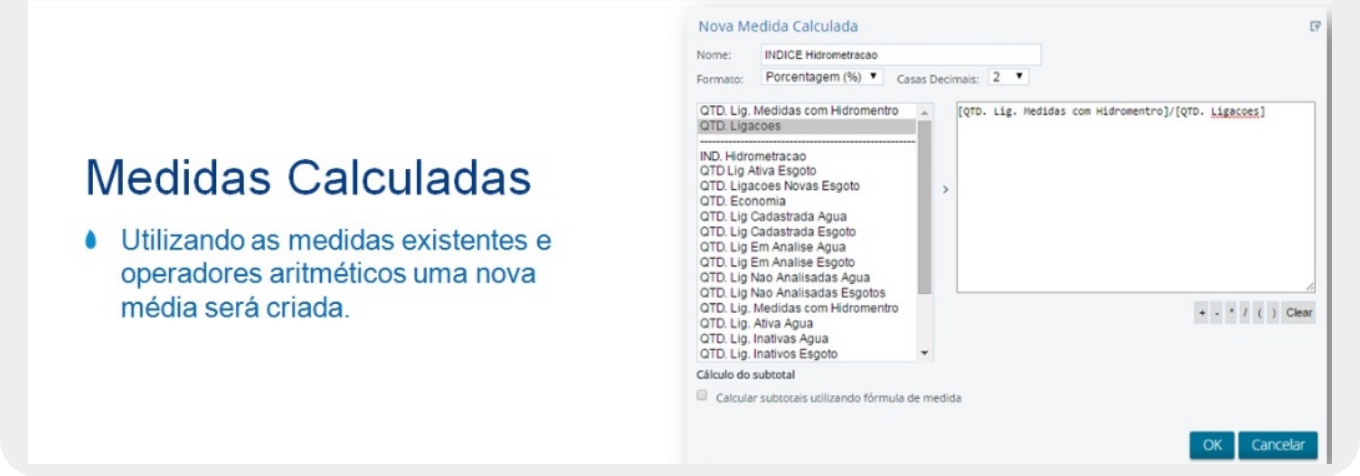

Finalização

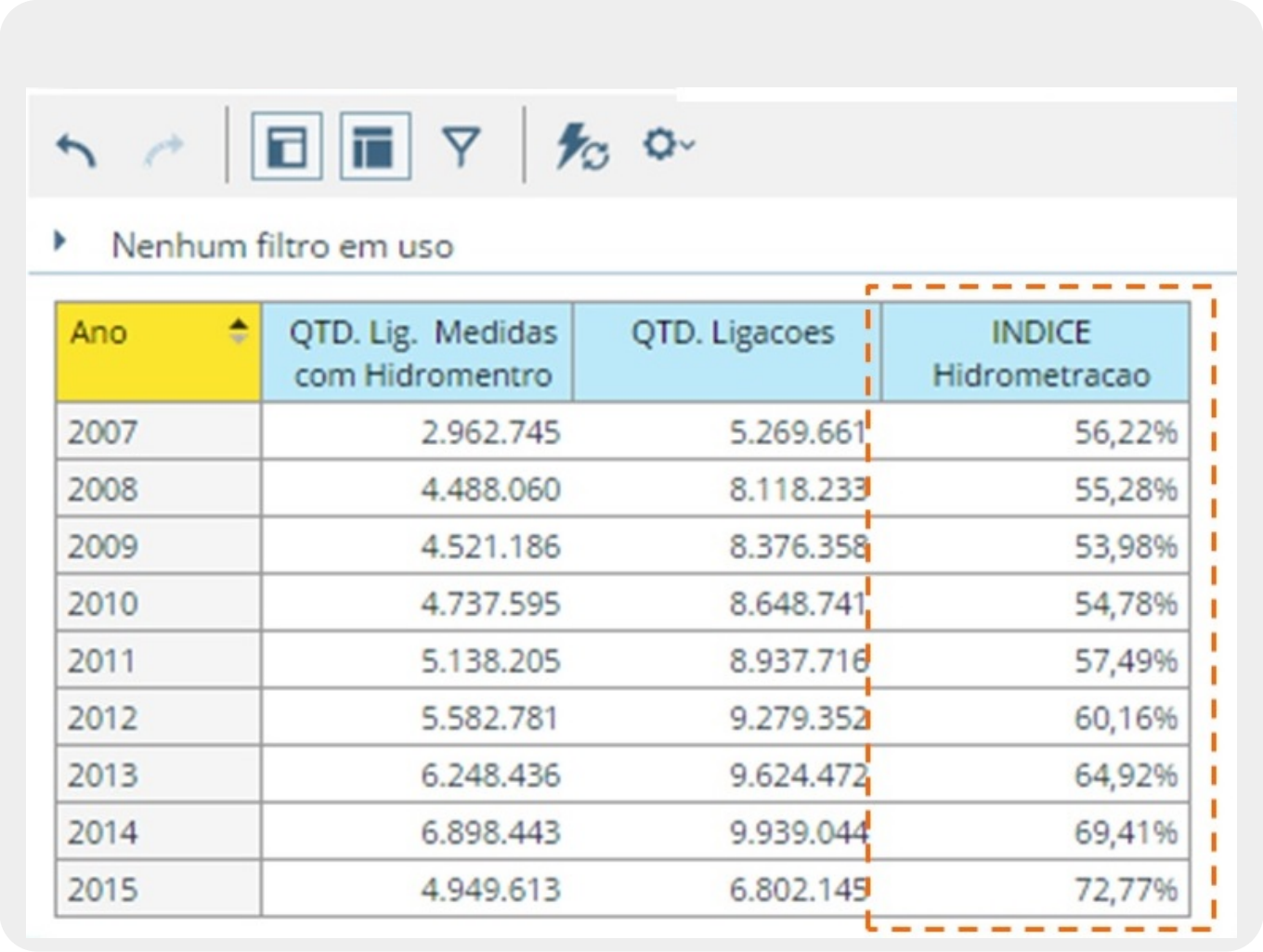

Nenhum filtro em uso

Ano	QTD. Lig. Medidas com Hidromentro	QTD. Ligacoes	INDICE Hidrometracao
2007	2.962.745	5.269.661	56,22%
2008	4.488.060	8.118.233	55,28%
2009	4.521.186	8.376.358	53,98%
2010	4.737.595	8.648.741	54,78%
2011	5.138.205	8.937.716	57,49%
2012	5.582.781	9.279.352	60,16%
2013	6.248.436	9.624.472	64,92%
2014	6.898.443	9.939.044	69,41%
2015	4.949.613	6.802.145	72,77%

Ranque

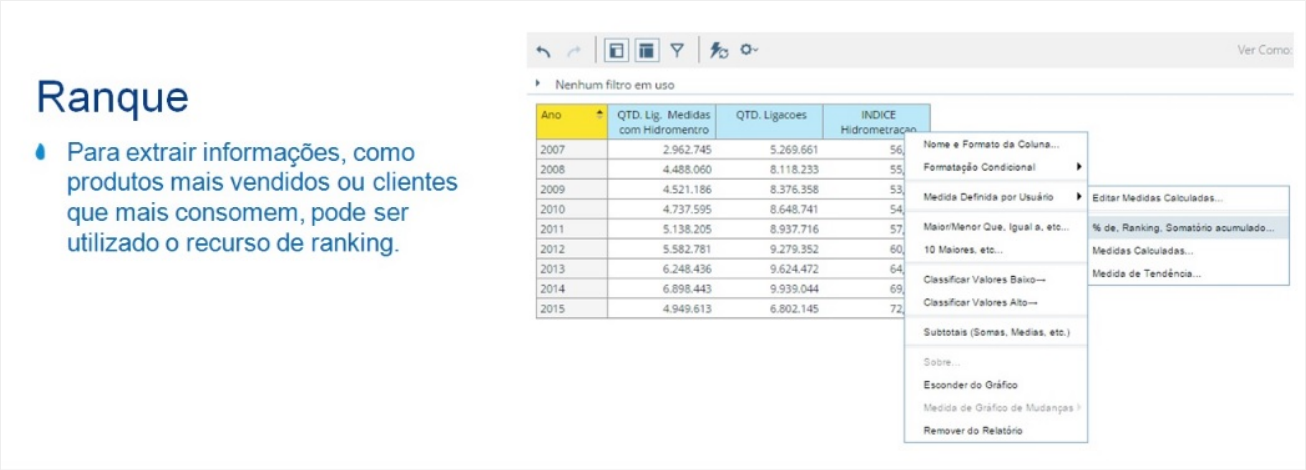

Visualização do Ranque

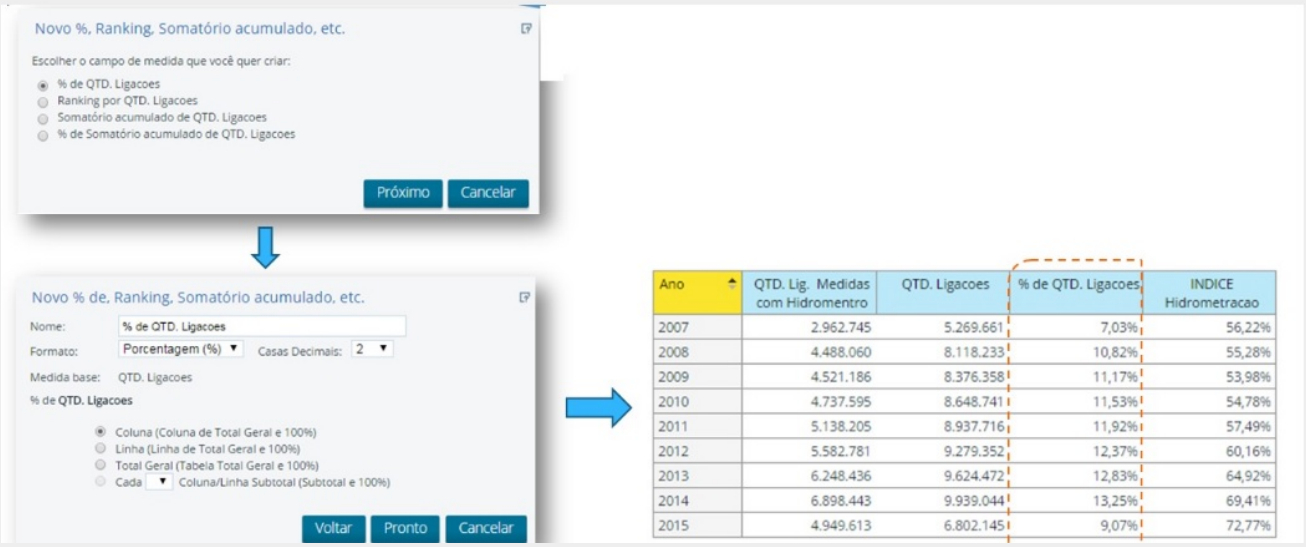

Tendência

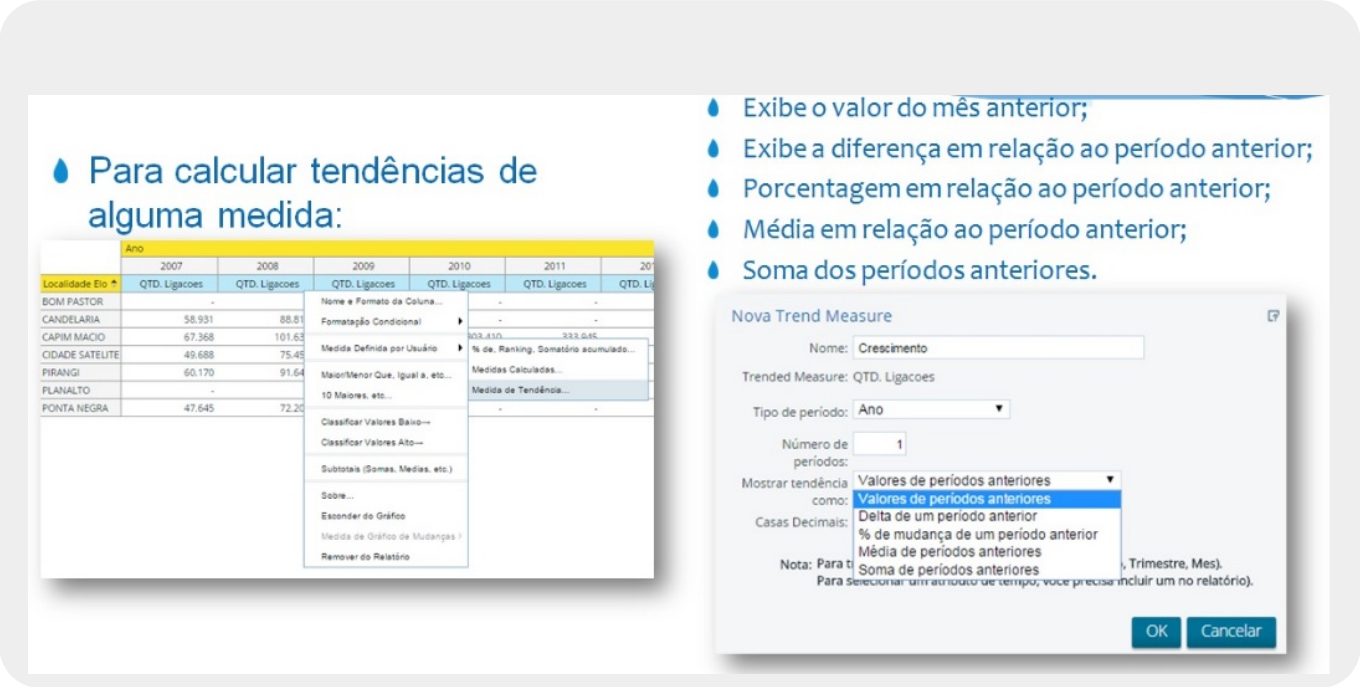

Tendência 1

Clique aqui para retornar ao Menu Principal do GSAN.

~~NOSIDEBAR~~

From:
https://www.gsan.com.br/ - **Base de Conhecimento de Gestão Comercial de Saneamento**

Permanent link:
https://www.gsan.com.br/doku.php?id=ajuda:gerencial:pentaho_analyzer&rev=1483020234

Last update: **31/08/2017 01:11**