



Informar Mapa da Quadra

Esta funcionalidade, que pertence ao Módulo **Cadastro**, permite o envio do arquivo **KMZ** correspondente a uma quadra, possibilitando que este seja gravado na base de dados do **GSAN** nos formatos **KMZ** e **MAP**.

Durante o carregamento do arquivo **KMZ**, o sistema realiza a conversão para o formato **MAP**, que é o formato utilizado pelo dispositivo móvel. Ambos os formatos são gravados no banco de dados. A funcionalidade pode ser acessada via **Menu de sistema**, no caminho: **GSAN > Cadastro > Atualização Cadastral Dispositivo Móvel > Informar Mapa da Quadra**.

Feito isso, o sistema visualiza a tela abaixo:

Observação

Informamos que os dados exibidos nas telas a seguir são fictícios, e não retratam informações de clientes.

Para informar o mapa da quadra, informe os dados abaixo:

Localidade:*

Setor Comercial:*

Quadra:*

Arquivo:* Nenhum arquivo selecionado

* Campo Obrigatório

Versão: 3.47.1.0 (Batch) 19/02/2019 - 15:59:56

Acima, ao selecionar os campos obrigatórios **Localidade**, **Setor Comercial** e **Quadra** (para detalhes sobre o preenchimento clique **AQUI**) clique em para selecionar o arquivo **KMZ**. Depois, clique em . Feito isso, o sistema converte o arquivo para o formato **MAP**, utilizado para exibição dos mapas da quadra no dispositivo móvel, durante o processo de **Atualização Cadastral Via Dispositivo Móvel**.







Caso o arquivo selecionado não esteja conforme o padrão definido, o sistema visualiza a tela abaixo:

192.168.73.238:8080 diz

O arquivo deve ser do formato KMZ e no padrão L999-S999-Q9999

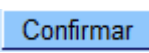
OK

Preenchimento dos campos

Campo	Orientações para Preenchimento
Localidade	Campo obrigatório. Informe o código da localidade relacionada ao arquivo com o mapa da quadra com até três dígitos ou clique em  para selecionar a localidade desejada AQUI . O nome da localidade será exibido ao lado do campo. Para apagar o conteúdo do campo, clique em  ao lado do campo de exibição.
Setor Comercial	Campo obrigatório. Informe o código do setor comercial relacionado ao arquivo com o mapa da quadra com até três dígitos ou clique em  para selecionar o setor desejado AQUI . O nome do setor será exibido ao lado do campo. Para apagar o conteúdo do campo, clique em  ao lado do campo de exibição.
Quadra	Campo obrigatório. Informe o código da quadra relacionada ao arquivo com o mapa da quadra com até três dígitos ou clique em  para selecionar a quadra desejada AQUI . O nome do setor será exibido ao lado do campo. Para apagar o conteúdo do campo, clique em  ao lado do campo de exibição.
Arquivo	Clique em <input type="button" value="Escolher arquivo"/> para selecionar o arquivo com o mapa da quadra. Regra associada: Haverá uma validação do nome do arquivo para verificar se corresponde à localidade, setor comercial e quadra informadas. O padrão do nome do arquivo KMZ é: L000-S000-Q0000 (ID da localidade com 3 dígitos - Código do setor comercial com 3 dígitos - Número da quadra com 4 dígitos).

Funcionalidade dos Botões

Botão	Descrição da Funcionalidade
<input type="button" value="Desfazer"/>	Ao clicar neste botão, o sistema desfaz o último procedimento.
<input type="button" value="Cancelar"/>	Ao clicar neste botão, o sistema cancela a operação e retorna à tela principal.

Botão	Descrição da Funcionalidade
	Ao clicar neste botão, o sistema autoriza o carregamento do arquivo, convertendo-o para MAP para ser baixado no processo de atualização cadastral.

Referências

[Informar Mapa da Quadra](#)

Termos Principais

[Cadastro](#)

[Atualização Cadastral Via Dispositivo Móvel](#)

Clique [aqui](#) para retornar ao Menu Principal do GSAN

From:

<https://www.gsan.com.br/> - Base de Conhecimento de Gestão Comercial de Saneamento

Permanent link:

https://www.gsan.com.br/doku.php?id=ajuda:informar_mapa_da_quadra&rev=1550859120

Last update: **22/02/2019 18:12**

