Manter Localidade

O objetivo desta funcionalidade é manter, excluir ou atualizar uma localidade cadastrada. A opção pode ser acessada via **Menu de Sistema**, no caminho: **GSAN** > **Cadastro** > **Localização** > **Localidade** > **Manter Localidade**.

Feito isso, o sistema visualiza a tela de filtro abaixo:

Observação

Informamos que os dados exibidos nas telas a seguir são fictícios, e não retratam informações de clientes.

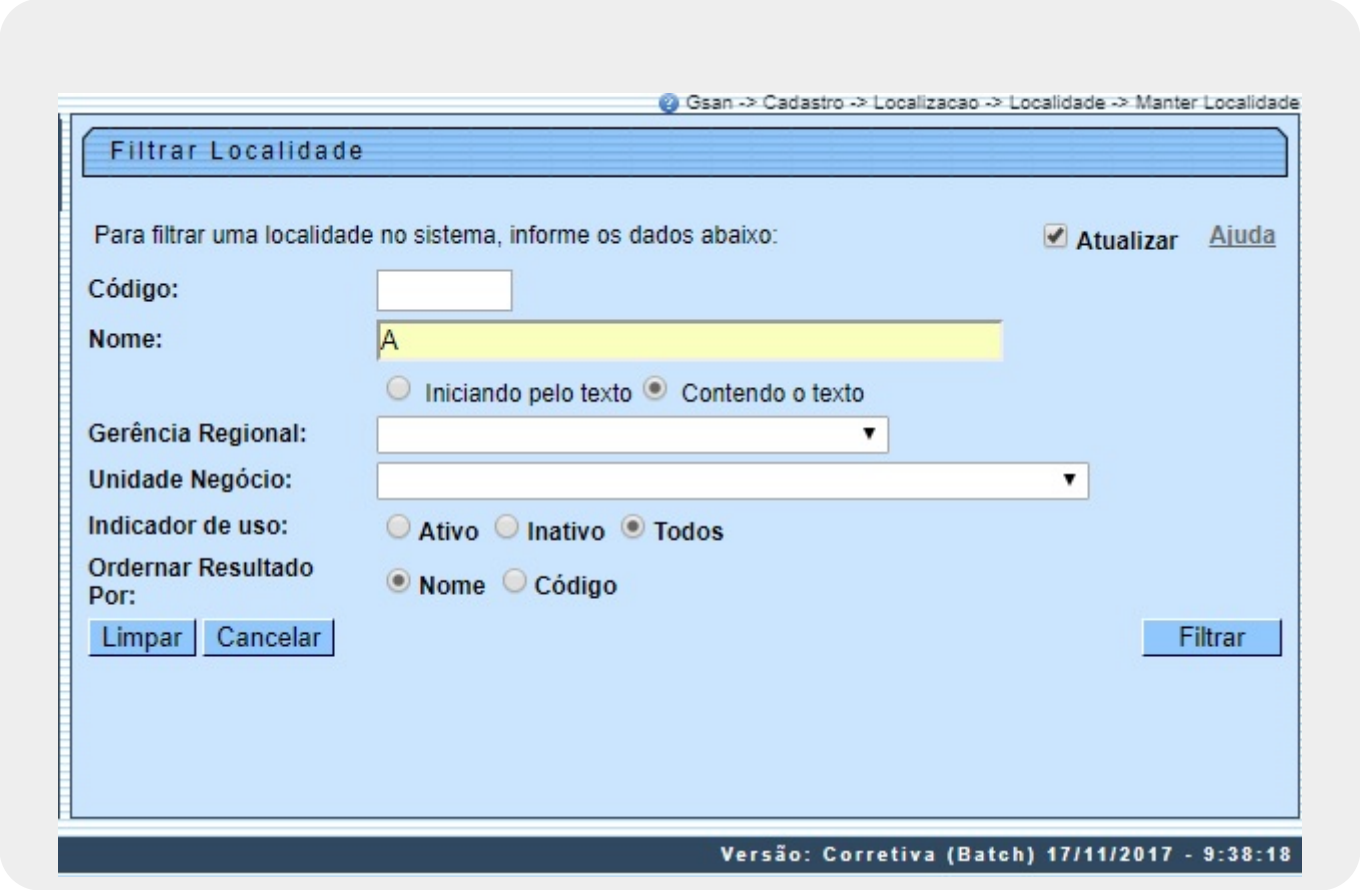

Inicialmente, o sistema exibe a tela de filtro acima, para que sejam informados os parâmetros sobre a **Localidade**, que podem ser filtrados pelas seguintes opções:

1. Código;
2. Nome:
   1. Iniciando pelo Texto: para pesquisar uma localidade cujo nome inicie pelo texto informado;
   2. Contendo o Texto: para pesquisar uma localidade cujo nome contenha o texto informado;
3. Gerência Regional;
4. Unidade de Negócio;
5. Indicador de uso;
6. Ordenar Resultado Por:
   1. Nome - para pesquisar uma localidade pelo nome.
   2. Código - para pesquisar uma localidade pelo código.

O sistema irá para a tela **Manter Localidade**, com a relação das ligações pesquisadas, quando o campo (check-box) **Atualizar** estiver desmarcado, ou quando a quantidade de registros selecionados na pesquisa for maior do que 1. O sistema irá, direto, para a tela **Atualizar Localidade**, quando houver a negação da condição relatada acima. Ou seja, quando o campo **Atualizar** estiver marcado e a quantidade de registros selecionados for igual a 1.
Dito isso, selecione a localidade, informando os parâmetros que julgar necessários, e clique no botão Filtrar. Após a realização do filtro, o sistema exibe a tela abaixo, contendo as localidades que atenderam aos parâmetros do filtro informado:

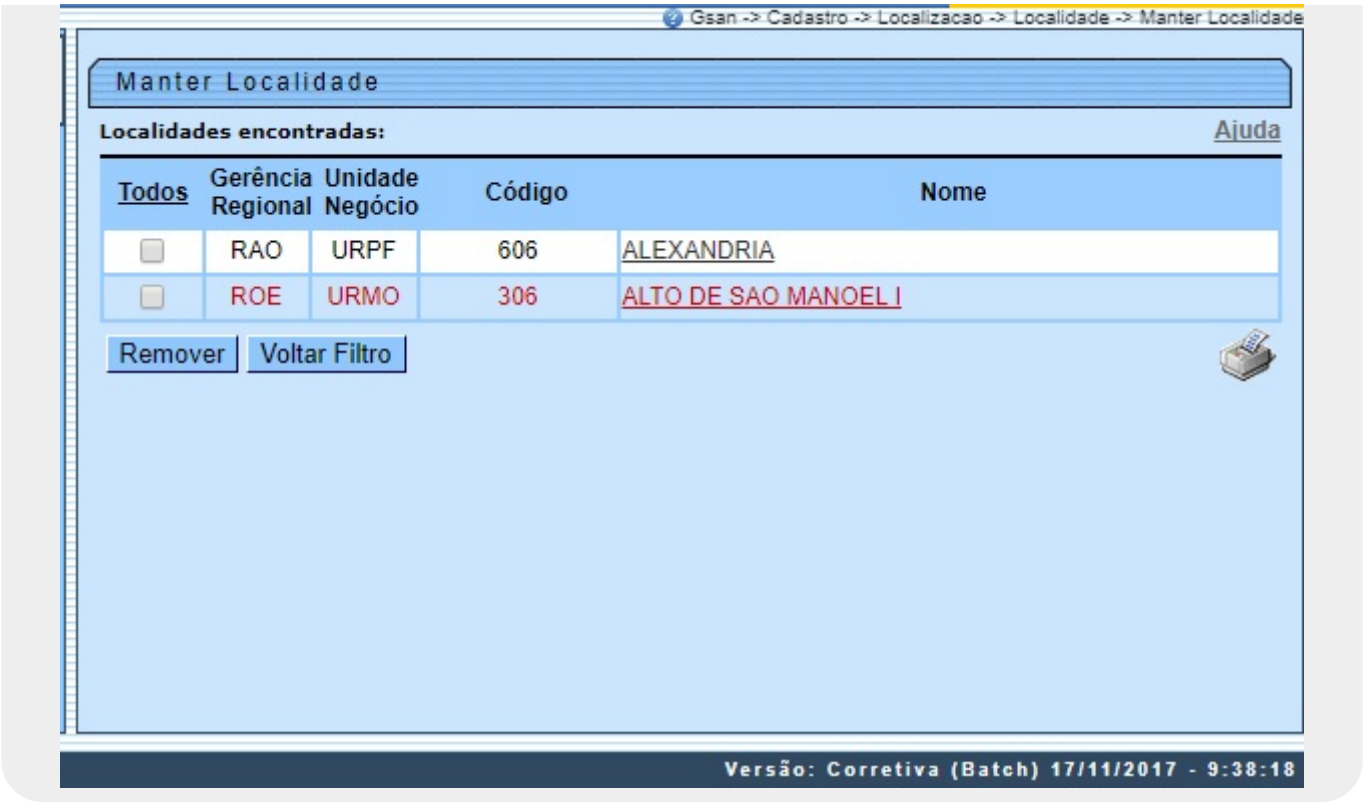

As opções disponíveis para o usuário são:
1.
Atualizar uma localidade;
2.
Excluir uma ou mais localidades;
3.
Gerar em um pop-up um arquivo de relatório no formato especificado da lista de localidades.
Para gerar o relatório contendo as localidades cadastradas que atenderam aos parâmetros do filtro informado, clique em conforme modelo **AQUI**.
Para remover um item, clique no checkbox correspondente, ou para excluir todos os itens, marque no *link* **Todos** e, em seguida, no botão Remover. Para atualizar um item, clique no *link* correspondente no campo **Nome**. Feito isso, será exibida a tela abaixo:

Atualizar Localidade

Para alterar a localidade, informe os dados abaixo: Ajuda

Código: 745

Nome:* AFONSO BEZERRA

Endereço Localidade: Adicionar

Remover	Endereço

Indicador de Bloqueio: Sim Não

Telefone:

Ramal:

Fax:

E-mail:

Menor Consumo: 150

Unidade Negócio:* URMC-UNID. DE RECEITA DE MACAU

Localidade Pólo: AFONSO BEZERRA

Classe:* CIDADE

Porte:* PORTE B

ICMS: 307

Centro de Custo: 805731210

Centro de Custo de Esgoto:

Informatizada?* Sim Não

Gerente da Localidade:

Sede?* Sim Não

Município Principal: 30 AFONSO BEZERRA

Indicador de uso: Ativo Inativo

Tarifa de Consumo: TARIFA 9693440

Local de Armazenagem do Hidrômetro: Adicionar

Remover	Local de Armazenagem

* Campos obrigatórios

Voltar Desfazer Cancelar Atualizar

Versão: 3.62.1.0 (Batch) 04/10/2019 - 11:35:22

Agora, faça as modificações que julgar necessárias e clique no botão Atualizar. Para detalhes sobre o preenchimento dos campos, clique **AQUI**.
Para a **CAERN**, no campo opcional **Tarifa de Consumo**, é possível informar uma tarifa de consumo específica, tornando-a padrão para a localidade atualizada.
Para registrar no sistema o Distrito Operacional ou a Zona de Pressão, foram incluidos os campos Sistema de Abastecimento e Sistemas de Abastecimento Secundários, mantendo-se a hierarquia cadastral, possibilitando ao usuário informar o sistema de abastecimento de água da localidade (pode ser um ou mais de um, sendo um deles o principal). **Mas atenção**: esses campos são visualizados de acordo com a parametrização de cada empresa.
Dependendo da parametrização, também é visualizado o campo **Concessionária**, onde é possível selecionar uma concessionária da lista disponibilizada pelo sistema. Toda a arrecadação é processada via concessionária. Esta poderá ser associada a uma ou mais localidades. Além disso, cada concessionária tem seu código específico junto à Federação Brasileira de Bancos (FEBRABAN), de modo que todos os documentos com código de barras dos imóveis das localidades associadas à concessionária são emitidos com esse código FEBRABAN. Só lembrando que o uso do campo é ativado através de parametrização; caso o parâmetro não esteja ativo para a empresa, o campo não será visualizado.
Ao final, caso o código da unidade não exista na tabela, o sistema exibe a mensagem: *Unidade Organizacional inexistente*. Caso a unidade de negócio informada esteja fora da gestão da unidade de negócio, o sistema exibe a mensagem: *Unidade de sugestão de trâmite fora da gestão da unidade de negócio* e apresenta uma tela com as sugestões de trâmite para os grupos de solicitações:

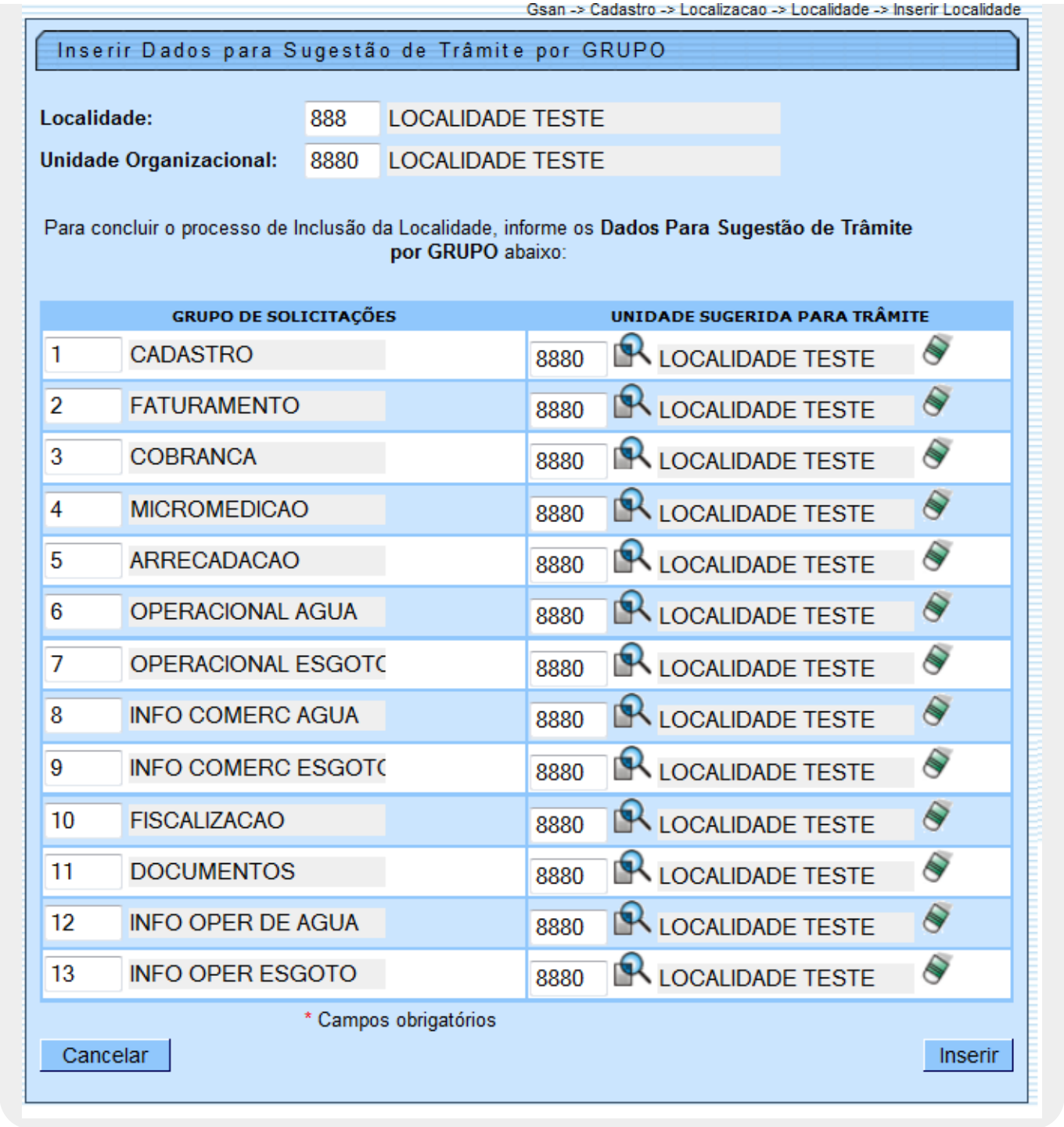

Nesta tela, devem ser complementadas as informações de endereço da localidade e, em seguida, clicado o botão Inserir.

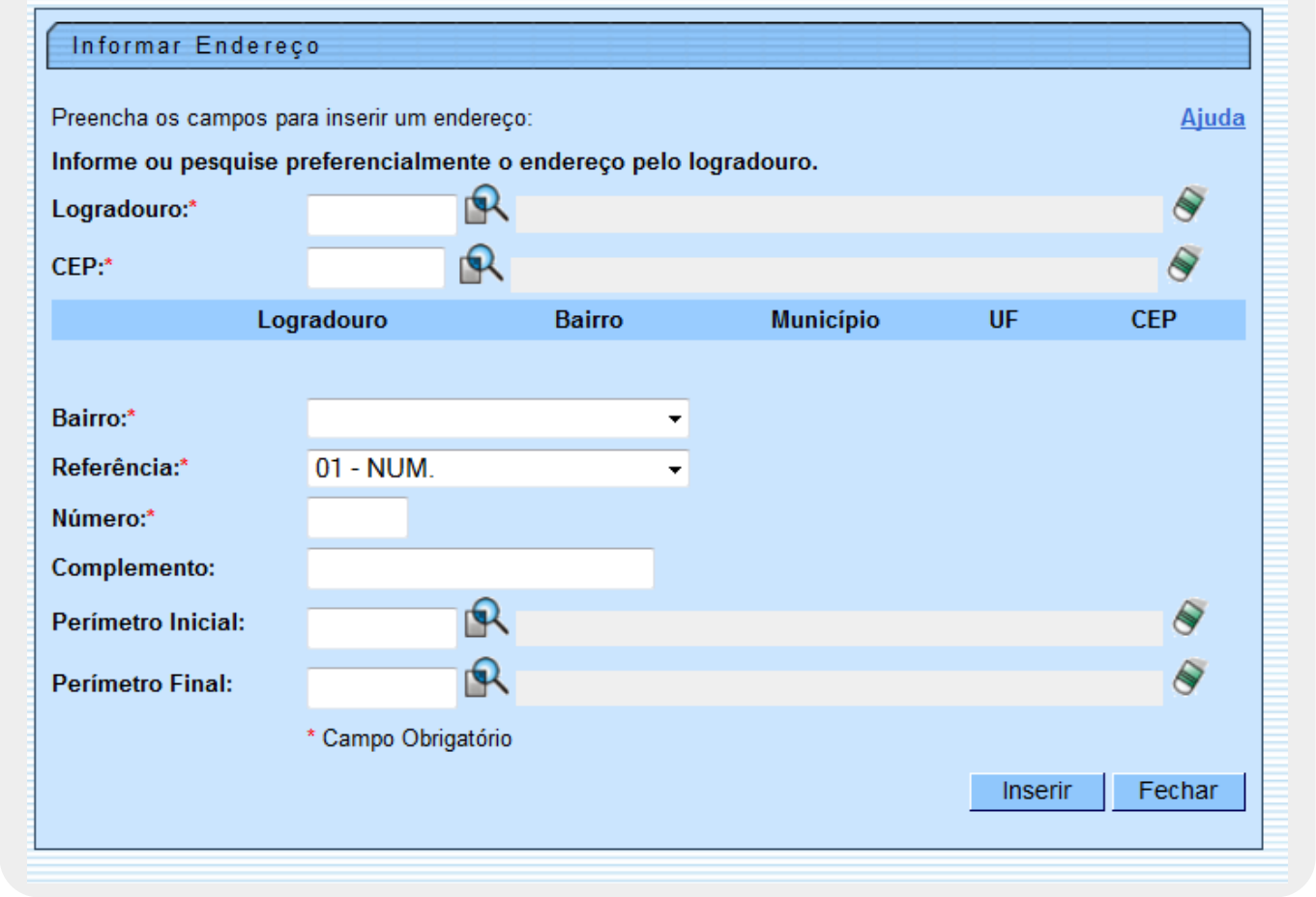
Informar Endereço
Preencha os campos para inserir um endereço:
Ajuda
Informe ou pesquise preferencialmente o endereço pelo logradouro.
Logradouro:*
CEP:*
Logradouro
Bairro
Município
UF
CEP
Bairro:*
Referência:*
01 - NUM.
Número:*
Complemento:
Perímetro Inicial:
Perímetro Final:
* Campo Obrigatório
Inserir
Fechar

Além da validação acima, o sistema efetua outras:

1.
Excluir Localidade:
   1.
O usuário seleciona quais localidades deseja excluir, confirma a exclusão da(s) localidade(s), o sistema exibe a mensagem: *Confirma remoção?*. Caso o usuário confirme, o sistema efetua a exclusão das localidades selecionadas.

2.
Inserir Unidade Organizacional:
   1.
Caso não exista unidade superior para a unidade de negócio da localidade, não insere a unidade organizacional.

3.
Inserir Trâmites dos Grupos de Solicitações:
   1.
Para cada item do grupo de solicitação e unidade correspondente, o sistema inclui os dados na base de dados.

4.
Verificar preenchimento dos campos:
   1.
Este fluxo segue as restrições de tratamento e validação do **Inserir Localidade**.

5.
Atualização realizada por outro usuário:
   1.
Caso o usuário esteja tentando atualizar uma localidade que já tenha sido atualizada durante a manutenção corrente, o sistema exibe a mensagem: *Esse(s) registro(s) foi(ram) atualizado(s) ou removido(s) por outro usuário durante a operação. Realize uma nova manutenção*.

6.
Localidade possui vínculos no sistema:
   1.
Caso o usuário tenha selecionado uma localidade que possua outros vínculos no sistema (ex.: localidade com imóvel), o sistema exibe a mensagem: *Não é possível excluir o(s) registro(s) selecionado(s) devido a restrições do sistema*.

7.
Verificar se cliente é funcionário:
   1.
Caso o cliente selecionado não seja um funcionário, o sistema exibe a mensagem: *Cliente não está cadastrado como funcionário*.

8.
Verificar se já existe localidade informada como sede:
   1.
Caso já exista localidade informada como sede da empresa e o usuário selecionar *SIM*, é exibida a mensagem: *Já existe localidade informada como sede localidade '+' Localidade*.

9.
Verificar existência de município:
   1.
Caso o código do município não exista na tabela MUNICIPIO, é exibida a mensagem: *Município inexistente*.

10.
Verificar Permissão Especial Contrato PPP:
   1.
Caso o usuário logado possua a permissão especial *Informar localidade contrato PPP*, é exibido o campo desbloqueado, permitindo alterar os valores para *SIM* e *NÃO*.
   2.
Caso o usuário logado não possua a permissão especial, o sistema exibe o campo bloqueado.

11.
Verificar Sistema de Abastecimento Principal:
   1.
Caso o usuário não tenha selecionado um sistema de abastecimento principal, é exibida a mensagem: *Selecionar sistema de abastecimento principal da localidade*.

MODELO DO RELATÓRIO: LOCALIDADE CADASTRADAS

Localidades Cadastradas

PAG 2/25
20/11/2017
10:15:24

Gerência Regional: 7 - REGIONAL SERTAO CENTRAL
Unidade Negócio: 71 - UNID. DE RECEITA DE ASSU

Código: **Nome:** A **Gerência Regional:** **Indicador Uso:**

Código	Nome
761	BARAO DE SERRA DE BRANCA
760	ESC ISO DE SANTANA DO MATOS
730	ESC ISO DE SAO RAFAEL
740	ESC P DE ANGICOS
705	ESC P DE ASSU
755	ESC P DE PEDRO AVELINO
790	SIS POL BXA MEIO-PEDRO AVELINO
750	SIS POL DE FERNANDO PEDROZA

Tela de Sucesso

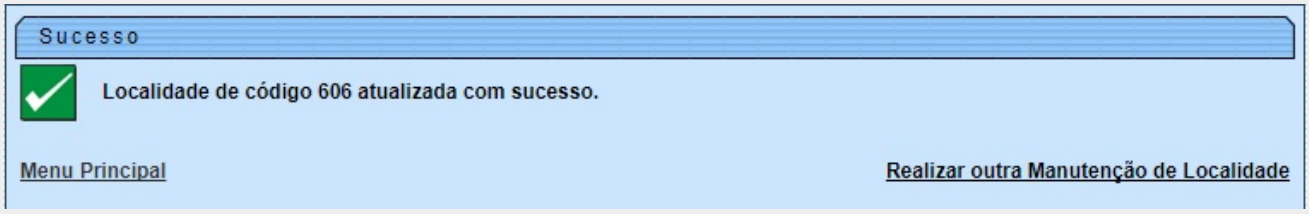

Preenchimento dos Campos

Campo	Orientações para Preenchimento
Código	Este campo será exibido pelo sistema e não é permitida alteração.
Nome	Campo obrigatório. Informe o nome da localidade, com no máximo 30 (trinta) caracteres.
Concessionária	Campo obrigatório. Selecione, da lista disponibilizada pelo sistema. **Regra associada:** Campo visualizado conforme parametrização.

Campo	Orientações para Preenchimento
Endereço Localidade	Informe o endereço da localidade, clicando no botão Adicionar, e será aberto um popup (tela **Informar Endereço**, abaixo), onde deve ser complementada as informações, e, em seguida, clique no botão Inserir.
Indicador de Bloqueio	Informe se a localidade possui indicador para bloquear alterações de imóveis por estar em atualização cadastral, entre *Sim* e *Não*.
Telefone	Informe o número do telefone, com no máximo 9 (nove) dígitos (obrigatório caso o número do ramal do telefone seja informado).
Ramal	Informe o número do ramal do telefone, com no máximo 4 (quatro) dígitos.
Fax	Informe o número do fax, com no máximo 9 (nove) dígitos.
E-mail	Informe o E-mail, com no máximo 40 (quarenta) caracteres.
Menor Consumo	Informe o menor consumo para considerar grande usuário na localidade, com no máximo 6 (seis) dígitos.
Unidade Negócio	Campo obrigatório - Selecione uma das opções disponibilizadas pelo sistema.
Localidade Polo	Selecione uma das opções disponibilizadas pelo sistema.
Classe	Campo obrigatório - Selecione uma das opções disponibilizadas pelo sistema.
Porte	Campo obrigatório - Selecione uma das opções disponibilizadas pelo sistema.
Local de Armazenagem do Hidrômetro	Selecione uma das opções disponibilizadas pelo sistema.
ICMS	Informe o ICMS, com no máximo 10 (dez) dígitos.
Centro de Custo	Informe o Centro de Custo, com no máximo 10 (dez) caracteres. **Regra associada**: Não utilize caracteres especiais.
Centro de Custo de Esgoto	Informe o Centro de Custo de Esgoto, com no máximo 10 (dez) caracteres. **Regra associada**: Não utilize caracteres especiais.
Sistema de Abastecimento	Campo obrigatório, visualizado conforme parametrização. Selecione uma das opções disponibilizadas pelo sistema.
Sistemas de Abastecimento Secundários	Visualizado conforme parametrização. Selecione uma das opções disponibilizadas pelo sistema, clicando sobre o item desejado. Para selecionar mais de uma opção, mantenha a tecla *Ctrl* presssionada e clique nas demais opções desejadas.
Informatizada?	Campo obrigatório - Informe uma das opções *Sim* ou *Não*.
Contrato PPP?	Campo obrigatório, visualizado conforme parametrização - A opção *Sim* indica que a localidade participa na PPP, caso contrário, informe a opção *Não*.
Gerente da Localidade	Informe a matrícula do gerente da localidade, ou clique no botão para selecionar a matrícula desejada. O nome será exibido no campo ao lado. Para apagar o conteúdo do campo, clique no botão ao lado do campo em exibição.
Sede?	Campo obrigatório - Selecione uma das opções do indicador, se a localidade é a da sede da empresa, marque *Sim*, caso contrário, informe *Não*.
Município Principal	Informe o código do municipio principal, ou clique no botão para selecionar o município desejado. O nome será exibido no campo ao lado. Para apagar o conteúdo do campo, clique no botão ao lado do campo em exibição.
Indicador de Uso	Informe uma das opções *Ativo* ou *Inativo*.

Campo	Orientações para Preenchimento
Tarifa de Consumo	Campo opcional, visualizado para a **CAERN**. Nele, selecione uma tarifa de consumo específica. Feito isso, o sistema a torna padrão para a localidade inserida.
Local de Armazenagem do Hidrômetro	Selecione o local, da lista disponibilizada pelo sistema, e clique em Adicionar para preencher o quadro **Local de Armazenagem**. Caso queira excluir algum item já informado, clique em .
Incluir as Coordenadas do ProGIS na RA	Visualizado conforme parametrização. Informe uma das opções *Sim* ou *Não*. **Regra associada**: O sistema inicializa com *Não* para todas as localidades.

Funcionalidade dos Botões

Botão	Descrição da Funcionalidade
Limpar	Ao clicar neste botão, o sistema limpa o conteúdo dos campos da tela em exibição.
Filtrar	Ao clicar neste botão, o sistema comanda a execução do filtro com base nos parâmetros informados.
Remover	Ao clicar neste botão, o sistema remove o(s) item(ns) selecionado(s) no(s) checkbox(s).
Voltar Filtro	Ao clicar neste botão, o sistema volta à tela de filtro.
	Ao clicar neste botão, o sistema gera o relatório das localidades cadastradas, que atendem aos parâmetros informados no filtro.
Adicionar	Ao clicar neste botão, o sistema permite adicionar um endereço para a localidade.
	Ao clicar neste botão, o sistema permite consultar um dado na base de dados.
	Ao clicar neste botão, o sistema apaga o conteúdo do campo em exibição.
	Ao clicar neste botão, o sistema remove o endereço cadastrado.
Voltar	Ao clicar neste botão, o sistema retorna à tela anterior.
Desfazer	Ao clicar neste botão, o sistema desfaz o último procedimento realizado.
Cancelar	Ao clicar neste botão, o sistema cancela a operação e retorna à tela principal.
Inserir	Ao clicar neste botão, o sistema comanda a inserção dos dados na base de dados.
Atualizar	Ao clicar neste botão, o sistema comanda a atualização dos dados.

Referências

Manter Localidade

Termos Principais

Cadastro

Clique **aqui** para retornar ao Menu Principal do GSAN

From:
https://www.gsan.com.br/ - **Base de Conhecimento de Gestão Comercial de Saneamento**

Permanent link:
https://www.gsan.com.br/doku.php?id=ajuda:manter_localidade

Last update: **04/10/2019 18:36**