Consultar Histórico de Medição Individualizada

Esta opção do sistema consulta o histórico das medições individualizadas dos imóveis (Imóveis Condomínio). A funcionalidade pode ser acessada via **Menu de sistema**, através do caminho **GSAN > Micromedição > Medição Individualizada > Consultar Histórico de Medição Individualizada**.

Feito isso, o sistema exibe a tela a seguir:

Observação

Informamos que os dados exibidos nas telas a seguir são fictícios, e não retratam informações de clientes.

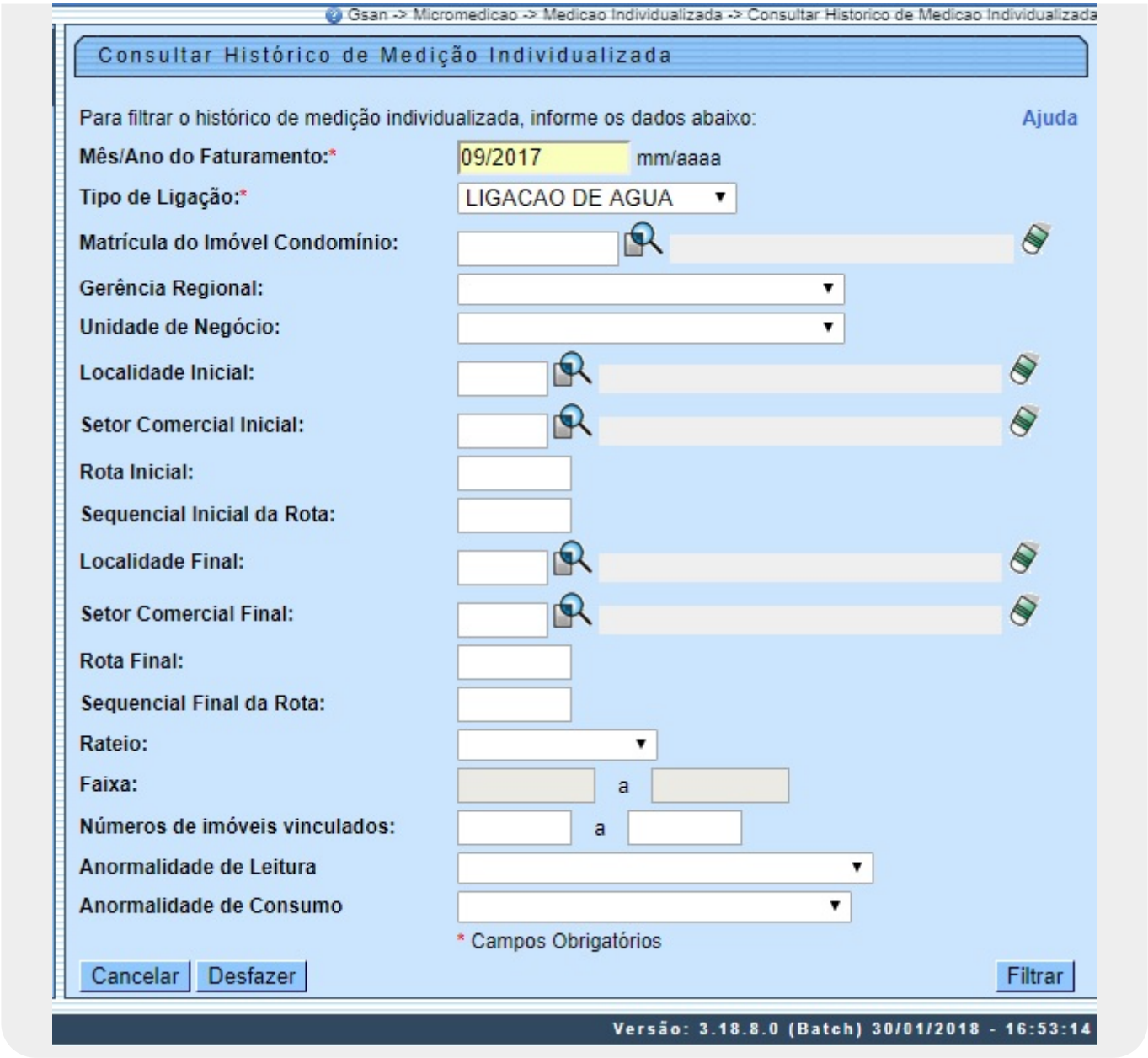

Acima, informe obrigatoriamente o **Mês/Ano do Faturamento** e o **Tipo de Ligação** entre ligação de água ou esgoto. Depois, preencha os demais campos que julgar necessários (para orientações sobre o correto preenchimento dos demais campos clique **aqui**). Feito isso, clique no botão Filtrar para que o sistema visualize as informações dos imóveis, referentes ao histórico das medições individualizadas:

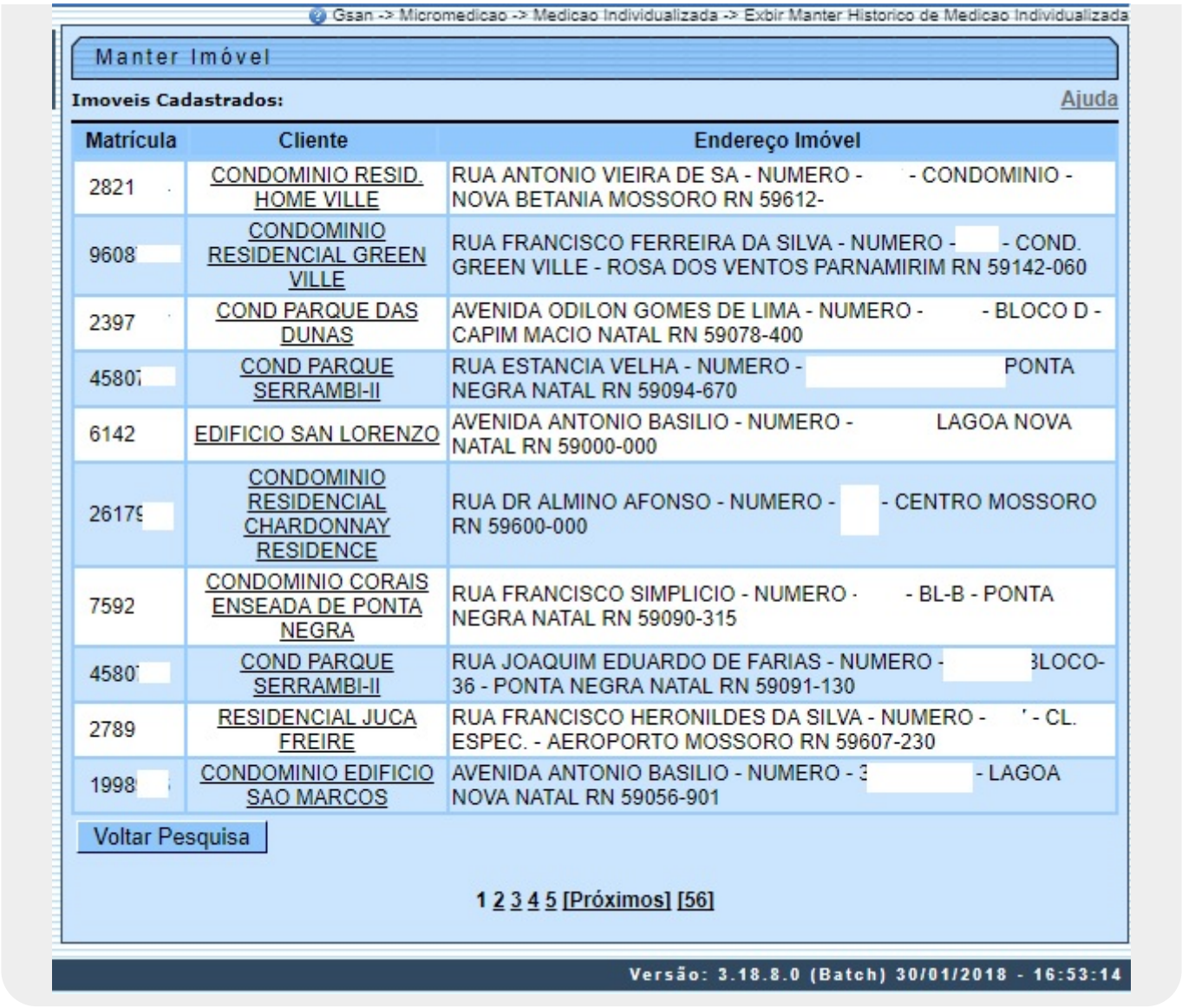

Gsan -> Micromedicao -> Medicao Individualizada -> Exbir Manter Historico de Medicao Individualizada

Manter Imóvel

Imoveis Cadastrados: Ajuda

Matrícula	Cliente	Endereço Imóvel
2821	CONDOMINIO RESID. HOME VILLE	RUA ANTONIO VIEIRA DE SA - NUMERO - - CONDOMINIO - NOVA BETANIA MOSSORO RN 59612-
9608	CONDOMINIO RESIDENCIAL GREEN VILLE	RUA FRANCISCO FERREIRA DA SILVA - NUMERO - - COND. GREEN VILLE - ROSA DOS VENTOS PARNAMIRIM RN 59142-060
2397	COND PARQUE DAS DUNAS	AVENIDA ODILON GOMES DE LIMA - NUMERO - - BLOCO D - CAPIM MACIO NATAL RN 59078-400
4580	COND PARQUE SERRAMBI-II	RUA ESTANCIA VELHA - NUMERO - PONTA NEGRA NATAL RN 59094-670
6142	EDIFICIO SAN LORENZO	AVENIDA ANTONIO BASILIO - NUMERO - LAGOA NOVA NATAL RN 59000-000
2617	CONDOMINIO RESIDENCIAL CHARDONNAY RESIDENCE	RUA DR ALMINO AFONSO - NUMERO - - CENTRO MOSSORO RN 59600-000
7592	CONDOMINIO CORAIS ENSEADA DE PONTA NEGRA	RUA FRANCISCO SIMPLICIO - NUMERO - - BL-B - PONTA NEGRA NATAL RN 59090-315
4580	COND PARQUE SERRAMBI-II	RUA JOAQUIM EDUARDO DE FARIAS - NUMERO - BLOCO-36 - PONTA NEGRA NATAL RN 59091-130
2789	RESIDENCIAL JUCA FREIRE	RUA FRANCISCO HERONILDES DA SILVA - NUMERO - - CL. ESPEC. - AEROPORTO MOSSORO RN 59607-230
1998	CONDOMINIO EDIFICIO SAO MARCOS	AVENIDA ANTONIO BASILIO - NUMERO - 3 - LAGOA NOVA NATAL RN 59056-901

Voltar Pesquisa

1 2 3 4 5 [Próximos] [56]

Versão: 3.18.8.0 (Batch) 30/01/2018 - 16:53:14

Agora, clique no *link* do campo **Cliente** para selecionar o imóvel que deseja visualizar o histórico. Feito isso, o sistema visualiza a tela a seguir:

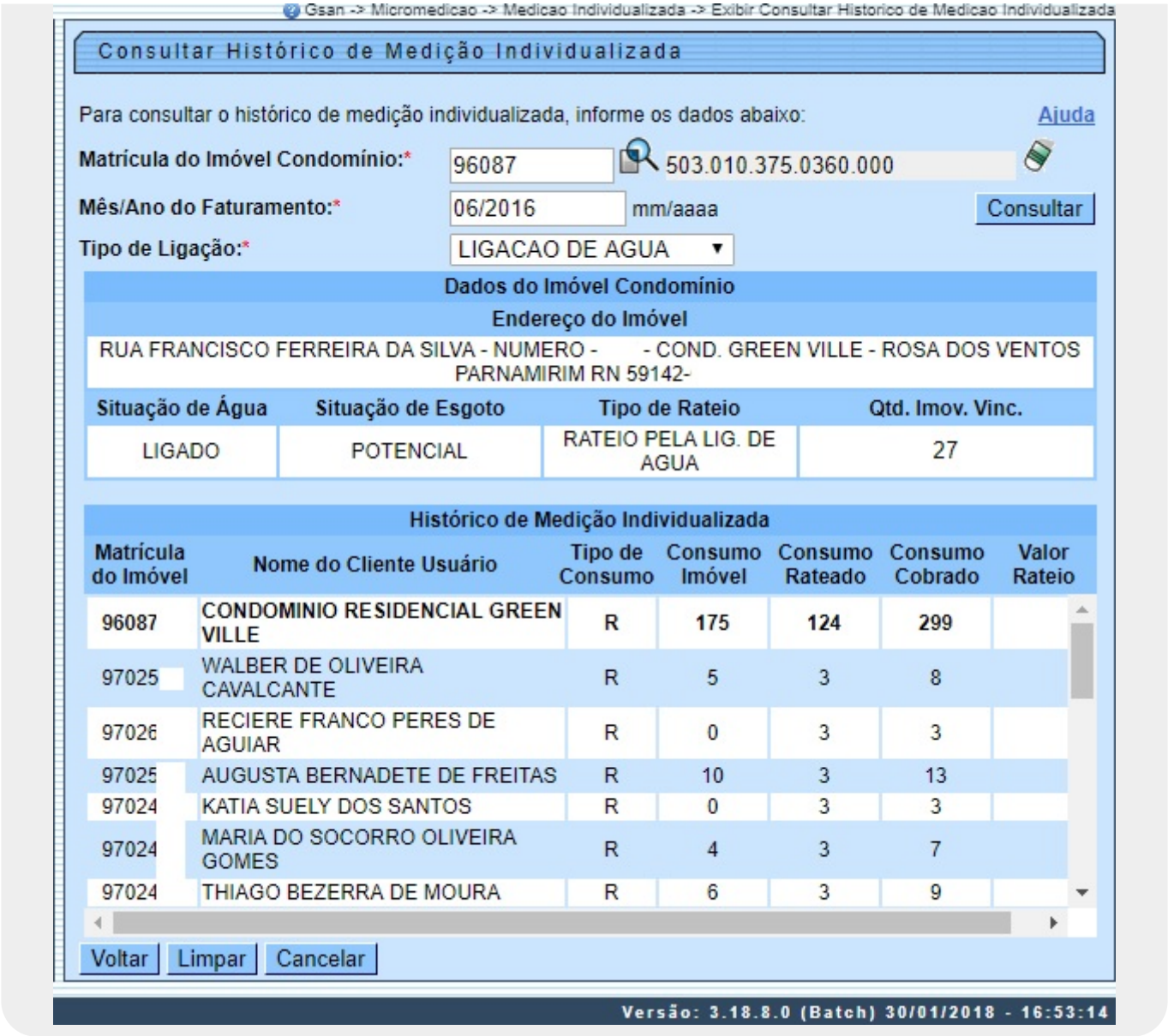

Note que a tela acima traz todas as informações referentes ao histórico de medições atualizadas:

- Dados do Imóvel;
- Dados do Imóvel Condomínio;
- Endereço do Imóvel;
- Histórico da Medição Individualizada.

As informações do quadro **Histórico de Medição Individualizada** são visualizadas clicando no botão Consultar, que aciona a pesquisa, verificando a consistência dos parâmetros informados.
Só lembrando que imóveis do tipo condomínio são aqueles imóveis que possuem mais de uma economia associada, e o faturamento é realizado de forma individualizada para cada economia. Vamos tomar como exemplo um prédio de apartamentos residenciais. Existem prédios onde o faturamento é realizado de forma global para o condomínio, e outros cujo faturamento é individualizada para cada apartamento.
No caso da **CAERN**, o campo **Valor Rateio**, do quadro **Histórico de Medição Individualizada**, corresponde a mais uma modalidade de rateio de consumo para **Imóvel Condomínio** definida pela empresa. Essa modalidade permite que o cálculo entre as unidades (economias) seja feito não mais através da adição de um consumo rateado, e sim através da repartição do valor de água/esgoto que corresponda ao consumo excedente. Ou seja, àquele consumo referente à diferença entre o consumo medido no macromedidor e o somatório das medições realizadas nos micromedidores.

Preenchimento dos Campos

Campo	Preenchimento dos Campos
Mês/Ano do Faturamento	Campo obrigatório. Informe o mês e o ano de faturamento para o qual deseja efetuar a pesquisa das medições individualizadas. Ao digitar o mês/ano de faturamento não é necessário informar a barra de separação, pois o sistema a coloca automaticamente.
Tipo de Ligação	Campo obrigatório. Selecione uma das opções disponibilizadas pelo sistema.
Matrícula do Imóvel Condomínio	Informe a matrícula de um imóvel condomínio e tecle *Enter*, ou clique no botão *Pesquisar* , **Pesquisar Imóvel**, que fica ao lado do campo. Neste caso será apresentada uma tela de *popup*, onde será possível efetuar a pesquisa de imóveis condomínio no cadastro. Após a informação da matrícula de um imóvel, ou da seleção de um imóvel na tela de pesquisa, o sistema apresentará a inscrição do imóvel no campo correspondente. Para limpar o campo, clique no botão *Apagar* ao lado do campo em exibição.
Gerência Regional	Selecione, entre as opções disponibilizadas pelo sistema, a gerência regional ativa, para a qual deseja os dados do histórico das medições individualizadas. **Atenção**: a gerência regional deve corresponder à localidade selecionada.
Unidade de Negócio	Selecione, entre as opções disponibilizadas pelo sistema, a unidade de negócio ativa para a qual deseja os dados do histórico das medições individualizadas. **Atenção**: a unidade de negócio deve corresponder à localidade selecionada.
Localidade Inicial	Informe o código da localidade inicial do imóvel com até três dígitos ou clique em para selecionar a localidade desejada. O nome da localidade será exibido ao lado do campo. Para apagar o conteúdo do campo, clique em ao lado do campo de exibição. Ao digitar o conteúdo no campo localidade inicial, este deverá ser replicado no campo final correspondente; ao limpar o conteúdo do campo inicial, também deverá ser limpo no campo final correspondente.
Setor Comercial Inicial	Informe o código do setor comercial inicial do imóvel com até três dígitos ou clique em para selecionar a localidade desejada. O nome da localidade será exibido ao lado do campo. Para apagar o conteúdo do campo, clique em ao lado do campo de exibição. Ao digitar o conteúdo no campo setor comercial inicial, este deverá ser replicado no campo final correspondente; ao limpar o conteúdo do campo inicial, também deverá ser limpo no campo final correspondente
Rota Inicial	Informe o código da rota inicial do imóvel com até cinco dígitos. Para apagar o conteúdo do campo, clique em ao lado do campo de exibição. Ao digitar o conteúdo no campo rota inicial, este deverá ser replicado no campo final correspondente; ao limpar o conteúdo do campo inicial, também deverá ser limpo no campo final correspondente.

Campo	Preenchimento dos Campos
Sequencial Inicial da Rota	Informe o código do sequencial inicial da rota do imóvel com até cinco dígitos. Para apagar o conteúdo do campo, clique em ao lado do campo de exibição. Ao digitar o conteúdo no campo sequencial inicial da rota, este deverá ser replicado no campo final correspondente; ao limpar o conteúdo do campo inicial, também deverá ser limpo no campo final correspondente.
Localidade Final	Informe o código da localidade final do imóvel com até três dígitos ou clique em para selecionar a localidade desejada. O nome da localidade será exibido ao lado do campo. Para apagar o conteúdo do campo, clique em ao lado do campo de exibição. Ao digitar o conteúdo no campo sequencial inicial da rota, este deverá ser replicado no campo final correspondente; ao limpar o conteúdo do campo inicial, também deverá ser limpo no campo final correspondente.
Setor Comercial Final	Informe o código do setor comercial final do imóvel com até quatro dígitos ou clique em para selecionar o setor comercial desejado. O nome do setor será exibido ao lado do campo. Para apagar o conteúdo do campo, clique em ao lado do campo de exibição. Ao digitar o conteúdo no campo setor comercial final, este deverá ser replicado no campo final correspondente; ao limpar o conteúdo do campo inicial, também deverá ser limpo no campo final correspondente.
Rota Final	Informe o código da rota final do imóvel com até cinco dígitos. Para apagar o conteúdo do campo, clique em ao lado do campo de exibição. Ao digitar o conteúdo no campo rota inicial, este deverá ser replicado no campo final correspondente; ao limpar o conteúdo do campo inicial, também deverá ser limpo no campo final correspondente.
Sequencial Final da Rota	Informe o código do sequencial final da rota do imóvel com até cinco dígitos. Para apagar o conteúdo do campo, clique em ao lado do campo de exibição. Ao digitar o conteúdo no campo sequencial inicial da rota, este deverá ser replicado no campo final correspondente; ao limpar o conteúdo do campo inicial, também deverá ser limpo no campo final correspondente.
Rateio	Selecione uma das opções disponibilizadas pelo sistema, entre **rateio positivo, negativo ou sem rateio**.
Faixa	Informe, com até sete dígitos, o intervalo de faixa de rateio (campo habilitado para **rateio positivo ou negativo**.
Números de imóveis vinculados	Informe, com até cinco dígitos, a quantidade de imóveis vinculados ao imóvel condomínio.
Anormalidade de Leitura	Selecione uma das opções disponibilizadas pelo sistema.
Anormalidade de Consumo	Selecione uma das opções disponibilizadas pelo sistema.

Atenção: Neste caso, a funcionalidade **Pesquisar Imóvel** só irá pesquisar imóveis condomínio.

Funcionalidade dos Botões

Botão	Descrição da Funcionalidade
	Utilize este botão para ativar a funcionalidade **Pesquisar Imóvel**. Deve ser utilizado quando você não conhecer a matrícula do imóvel, para o qual, deseja efetuar a consulta. Ao clicar no botão, o sistema apresentará uma outra tela, onde será possível realizar a pesquisa. Só serão pesquisados imóveis do tipo condomínio.
	Utilize este botão para limpar as informações existentes num determinado campo da tela.
Desfazer	Ao clicar neste botão, o sistema desfaz a operação, limpando os campos da tela.
Filtrar	Ao clicar neste botão, o sistema filtra a pesquisa, visualizando as informações dos imóveis, referentes ao histórico das medições individualizadas.
Voltar Pesquisa	Ao clicar neste botão, o sistema retorna para a tela principal.
Consultar	Utilize este botão para solicitar ao sistema a execução da consulta do histórico para o imóvel informado. Neste momento, o sistema irá verificar se as informações preenchidas estão corretas. No caso de alguma incosistência, o sistema emitirá a mensagem de erro correspondente.
Voltar	Ao clicar neste botão, o sistema retorna para a tela anterior.
Limpar	Utilize este botão para efetuar a limpeza dos campos da tela, preparando-a para uma nova consulta do histórico de medição individualizada.
Cancelar	Ao clicar neste botão, o sistema cancela a operação e retorna à tela principal.

Referências

Consultar Histórico de Medição Individualizada

Termos Principais

Micromedição

Regras de Rateio do Consumo Condominial - CAERN

Clique **aqui** para retornar ao Menu Principal do GSAN

From:
https://www.gsan.com.br/ - **Base de Conhecimento de Gestão Comercial de Saneamento**

Permanent link:
https://www.gsan.com.br/doku.php?id=ajuda:micromedicao:consultar_historico_de_medicao_individualizada&rev=1517428163

Last update: **31/01/2018 19:49**