




R0612 - Relatório Cadastro Consumidores Inscrição

O objetivo desta funcionalidade é gerar o relatório de cadastro consumidores inscrição.. A função desse relatório é identificar o cadastro de consumidores por inscrição de imóvel. A funcionalidade pode ser acessada através do caminho: [Gsan](#) > [Relatório](#) > [Cadastro](#) > **R0612 - Relatório Cadastro Consumidores Inscrição**.

Feito isso, o sistema exibe a tela de filtro de imóvel, com cinco abas diferentes:

Tela Filtrar Imóvel - Aba Localização



Gsan -> Relatorios -> Cadastro -> R0582 - Relatorio Boletim de Cadastro

Filtrar Imóvel Localização Clientes e Imóveis Ligações e Consumos Característica Faturamento e Cobrança

Gerência Regional:

Unidade Negócio:

Informe os dados da inscrição inicial:

Localidade:

Setor Comercial:

Quadra:

Lote:

Informe os dados da inscrição Final:

Localidade:

Setor Comercial:

Quadra:

Lote:

Município:

Bairro:

Logradouro:

CEP:

Informe os dados da Rota Inicial:

Rota:

Seq. da Rota:

Informe os dados da Rota Final:

Rota:

Seq. da Rota:

Classificação Alternativa:













Classificação:

Versão: 9.2.11.1.1e (Batch) 27/11/2014 - 17:20:09

A tela é acessada com a aba **Localização** visualizada. Informe os campos que facilitarão o filtro da pesquisa para a composição do relatório e acesse a aba **Clientes e Imóveis**.

Preenchimento dos Campos - Aba Localização

| Campo | Preenchimento dos Campos |
|-------------------|---|
| Gerência Regional | Selecione a gerência regional à qual o imóvel está vinculado. |



| Campo | Preenchimento dos Campos |
|--|---|
| Unidade Negócio | Selecione a unidade de negócio à qual o imóvel está vinculado. |
| Localidade (inscrição inicial) | Informe o código da localidade inicial do imóvel com até três dígitos ou clique em  para selecionar a localidade desejada. O nome da localidade será exibido ao lado do campo. Para apagar o conteúdo do campo, clique em  ao lado do campo de exibição. |
| Setor Comercial (inscrição inicial) | Informe o código do setor comercial inicial do imóvel com até três dígitos ou clique em  para selecionar o setor comercial desejado. O nome do setor será exibido ao lado do campo. Para apagar o conteúdo do campo, clique em  ao lado do campo de exibição. |
| Quadra (inscrição inicial) | Informe o código da quadra inicial com até quatro dígitos. |
| Lote (inscrição inicial) | Informe o código do lote inicial com até quatro dígitos. |
| Localidade (inscrição final) | Informe o código da localidade final do imóvel com até três dígitos ou clique em  para selecionar a localidade desejada. O nome da localidade será exibido ao lado do campo. Para apagar o conteúdo do campo, clique em  ao lado do campo de exibição. |
| Setor Comercial (inscrição final) | Informe o código do setor comercial final do imóvel com até três dígitos ou clique em  para selecionar o setor comercial desejado. O nome do setor será exibido ao lado do campo. Para apagar o conteúdo do campo, clique em  ao lado do campo de exibição. |
| Quadra (inscrição final) | Informe o código da quadra final com até quatro dígitos. |
| Lote (inscrição final) | Informe o código do lote inicial com até quatro dígitos. |
| Município | Informe o código do município do imóvel com até três dígitos ou clique em  para selecionar o município desejado. O nome do município será exibido ao lado do campo. Para apagar o conteúdo do campo, clique em  ao lado do campo de exibição. |
| Bairro | Informe o código do bairro do imóvel com até três dígitos ou clique em  para selecionar o bairro desejado. O nome do bairro será exibido ao lado do campo. Para apagar o conteúdo do campo, clique em  ao lado do campo de exibição. |
| Logradouro | Informe o código do logradouro do imóvel com até três dígitos ou clique em  para selecionar o logradouro desejado. O nome do logradouro será exibido ao lado do campo. Para apagar o conteúdo do campo, clique em  ao lado do campo de exibição. |
| CEP | Informe o CEP do imóvel com até três dígitos ou clique em  para selecionar o CEP desejado. O número do CEP será exibido ao lado do campo. Para apagar o conteúdo do campo, clique em  ao lado do campo de exibição. |





| Campo | Preenchimento dos Campos |
|-------------------------------|--|
| Rota (inicial) | Informe o código da rota inicial com até quatro dígitos. |
| Seq. da Rota (inicial) | Informe o código do sequencial inicial da rota com até seis dígitos. |
| Rota (final) | Informe o código do sequencial final da rota com até seis dígitos. |
| Seq. da Rota (final) | Informe o código do sequencial final da rota com até seis dígitos. |
| Classificação | Selecione a classificação da lista disponibilizada pelo sistema. |

Tela Filtrar Imóvel - Aba Clientes e Imóveis

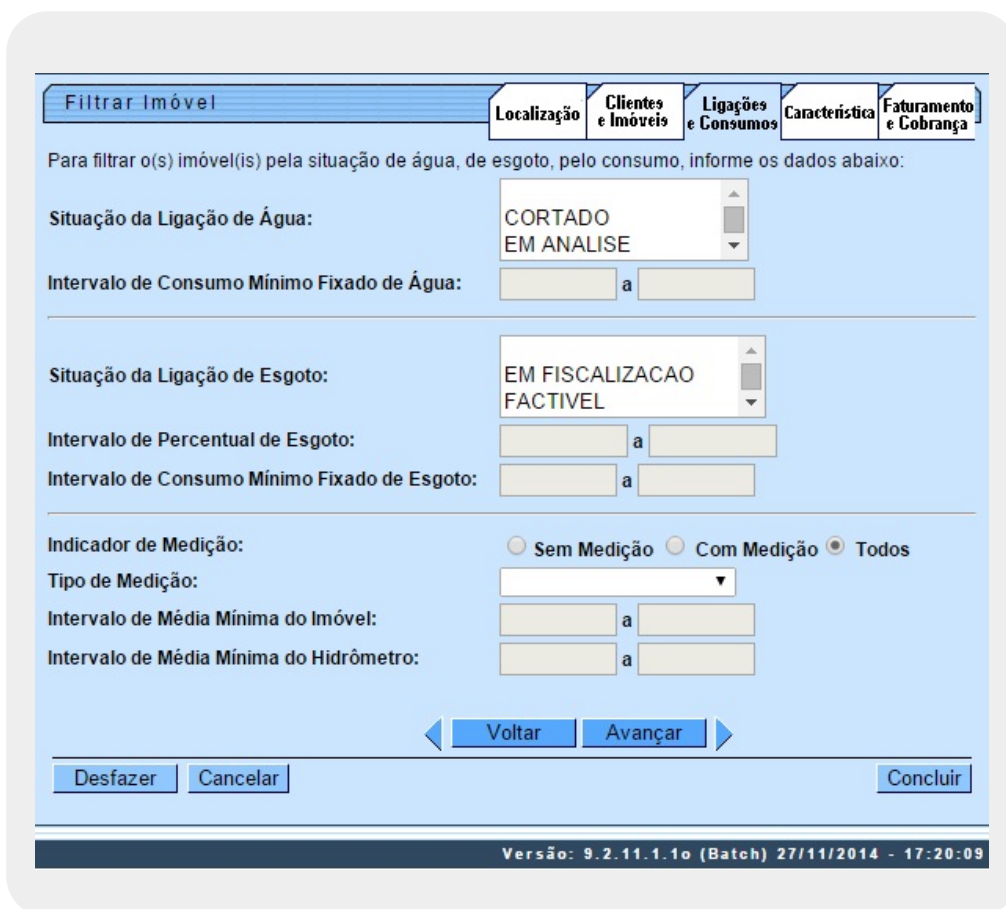
Na aba **Clientes e Imóveis**, informe os campos que facilitarão o filtro da pesquisa para a composição do relatório e acesse a aba **Ligações e Consumos**.

Preenchimento dos Campos - Aba Clientes e Imóveis

| Campo | Preenchimento dos Campos |
|------------------------|---|
| Cliente | Informe o código do cliente vinculado ao imóvel com até nove dígitos ou clique em  para selecionar o cliente desejado. O nome do cliente será exibido ao lado do campo. Para apagar o conteúdo do campo, clique em  ao lado do campo de exibição. |
| Tipo da Relação | Selecione o tipo de relação do cliente com o imóvel, entre Proprietário, Usuário ou Responsável . |
| Tipo de Cliente | Selecione o tipo do cliente entre as opções disponibilizadas pelo sistema. |
| CPF/CNPJ | Informe o número do CPF ou CNPJ do cliente. O campo só será habilitado se a opção Informado for selecionada. |

| Campo | Preenchimento dos Campos |
|--------------------------|---|
| Imóvel Condomínio | Informe o código do imóvel condomínio com até nove dígitos ou clique em  para selecionar o imóvel condomínio desejado. O nome do imóvel condomínio será exibido ao lado do campo. Para apagar o conteúdo do campo, clique em  ao lado do campo de exibição. |
| Imóvel Principal | Informe o código do imóvel principal com até nove dígitos ou clique em  para selecionar o imóvel principal desejado. O nome do imóvel principal será exibido ao lado do campo. Para apagar o conteúdo do campo, clique em  ao lado do campo de exibição. |

Tela Filtrar Imóvel - Aba Ligações e Consumos



Filtrar Imóvel | Localização | Clientes e Imóveis | **Ligações e Consumos** | Característica | Faturamento e Cobrança

Para filtrar o(s) imóvel(is) pela situação de água, de esgoto, pelo consumo, informe os dados abaixo:

Situação da Ligação de Água:

Intervalo de Consumo Mínimo Fixado de Água: a

Situação da Ligação de Esgoto:

Intervalo de Percentual de Esgoto: a

Intervalo de Consumo Mínimo Fixado de Esgoto: a

Indicador de Medição: Sem Medição Com Medição Todos

Tipo de Medição:

Intervalo de Média Mínima do Imóvel: a

Intervalo de Média Mínima do Hidrômetro: a

Versão: 9.2.11.1.1o (Batch) 27/11/2014 - 17:20:09

Na aba **Ligações e Consumos**, informe os campos que facilitarão o filtro da pesquisa para a composição do relatório e acesse a aba **Características**.

Preenchimento dos Campos - Aba Ligações e Consumos

| Campo | Preenchimento dos Campos |
|---|--|
| Situação da Ligação de Água | Selecione a situação da ligação de água da lista de opções disponibilizada pelo sistema. |
| Intervalo de Consumo Mínimo Fixado de Água | Informe o intervalo de consumo mínimo fixado de água. Campo habilitado dependendo da opção selecionada no campo Situação da Ligação de Água . |

| Campo | Preenchimento dos Campos |
|---|---|
| Situação da Ligação de Esgoto | Selecione a situação da ligação de esgoto da lista de opções disponibilizada pelo sistema. |
| Intervalo de Percentual de Esgoto | Informe o intervalo de cálculo para o intervalo de percentual de esgoto. Campo habilitado dependendo da opção selecionada no campo Situação da Ligação de Água . |
| Intervalo de Consumo Mínimo Fixado de Esgoto | Informe o intervalo de consumo mínimo fixado de esgoto. Campo habilitado dependendo da opção selecionada no campo Situação da Ligação de Esgoto . |
| Indicador de Medição | Selecione o indicador entre as opções: Sem Medição, Com Medição ou Todos . |
| Tipo de Medição | Selecione o tipo entre as opções: Ligação de água ou Poço . Campo habilitado dependendo da opção selecionada no campo Indicador de Medição . |
| Intervalo de Média Mínima do Imóvel | Informe o intervalo de média mínima do imóvel. |
| Intervalo de Média Mínima do Hidrômetro | Informe o intervalo de média mínima do hidrômetro. |

Tela Filtrar Imóvel - Aba Características

Filtrar Imóvel Localização Clientes e Imóveis Ligações e Consumos **Característica** Faturamento e Cobrança

Para filtrar o(s) imóvel(is) pelas características gerais, informe os dados abaixo:

Perfil do Imóvel: CADASTRO PROVISORIO CHAFARIZ

Categoria: COMERCIAL INDUSTRIAL

Subcategoria:

Intervalo de Quantidade de Economias: a

Intervalo de Número de Pontos: a

Intervalo de Número de Moradores: a

Intervalo de Área Construída: a

Tipo de Poço:

◀ Voltar Avançar ▶

Desfazer Cancelar Concluir

Versão: 9.2.11.1.10 (Batch) 27/11/2014 - 17:20:09

Na aba **Características**, Informe os campos que facilitarão o filtro da pesquisa para a composição do relatório e acesse a aba **Faturamento e Cobrança**.

Preenchimento dos Campos - Aba Características

| Campo | Preenchimento dos Campos |
|---|---|
| Perfil do Imóvel | Selecione o perfil do imóvel da lista de opções disponibilizada pelo sistema. |
| Categoria | Selecione a categoria do imóvel da lista de opções disponibilizada pelo sistema. |
| Subcategoria | Selecione a subcategoria do imóvel da lista de opções disponibilizada pelo sistema. |
| Intervalo de Quantidade de Economias | Informe o intervalo de quantidade de economias do imóvel. |
| Intervalo de Número de Pontos | Informe o intervalo de número de pontos do imóvel. |
| Intervalo de Número de Moradores | Informe o intervalo de número de moradores do imóvel. |
| Intervalo de Área Construída: | Informe em metros cúbicos o intervalo de área construída do imóvel. |
| Tipo de Poço | Selecione o tipo de poço do imóvel da lista de opções disponibilizada pelo sistema. |

Tela Filtrar Imóvel - Aba Faturamento e Cobrança

Filtrar Imóvel Localização Clientes e Imóveis Ligações e Consumos Característica **Faturamento e Cobrança**

Para filtrar o(s) imóvel(is) pelos dados de faturamento e cobrança, informe os dados abaixo:

Tipo de Situação Especial de Faturamento:

Tipo de Situação Especial de Cobrança:

Situação de Cobrança:

Dia de Vencimento Alternativo? Sim Não Todos

Anormalidade de Localidade Pólo:

Ocorrência de Cadastro:

Tarifa de Consumo:

Versão: 9.2.11.1.1o (Batch) 27/11/2014 - 17:20:09

Na aba **Faturamento e Cobrança**, Informe os campos que facilitarão o filtro da pesquisa para a composição do relatório.

Preenchimento dos Campos - Aba Faturamento e Cobrança

| Campo | Preenchimento dos Campos |
|---|---|
| Tipo de Situação Especial de Faturamento | Selecione o tipo de situação especial de faturamento do imóvel da lista de opções disponibilizada pelo sistema. |
| Tipo de Situação Especial de Cobrança | Selecione o tipo de situação especial de cobrança do imóvel da lista de opções disponibilizada pelo sistema. |
| Situação de Cobrança | Selecione a situação de cobrança do imóvel da lista de opções disponibilizada pelo sistema. |
| Dia de Vencimento Alternativo? | Selecione entre as Sim, Não ou Todos . |
| Anormalidade de Localidade Pólo | Selecione a anormalidade de localidade pólo do imóvel da lista de opções disponibilizada pelo sistema. |
| Ocorrência de Cadastro | Selecione a ocorrência de cadastro do imóvel da lista de opções disponibilizada pelo sistema. |
| Tarifa de Consumo | Selecione a tarifa de consumo do imóvel da lista de opções disponibilizada pelo sistema. |

Depois de informar as opções desejadas para a realização do filtro em todas as abas, clique no botão **Concluir**.

Observação

Informamos que os dados exibidos nas telas a seguir são fictícios e não retratam informações de clientes.

Atenção: por solicitação da **Companhia de Água e Esgoto de Roraima (Caer)**, foi modificado o relatório **R612 - Cadastro de Consumidores por Inscrição**, para tornar legíveis os indicadores de ligação de água, situação de ligação de esgoto, tipo de pavimento rua, tipo de pavimento calçada, exibindo a descrição abreviada.

MODELO DO RELATÓRIO: CADASTRO DE CONSUMIDORES POR INSCRIÇÃO - R0612

| CADASTRO DE CONSUMIDORES POR INSCRIÇÃO | | | | | | | | | | | | | | | PÁG 1/184 | | | | | | | | | | | | | |
|--|---------|--------------------|-------|-------|-------|------|-------|------|-------|------|---------|---|--------------|--|------------|----------------|------------|--|---------|---|---|---|---|---|---|-----|------|--|
| GERÊNCIA REGIONAL: 3-RMO | | | | | | | | | | | | | | | 28/01/2015 | | | | | | | | | | | | | |
| FOFA: 1 | | | | | | | | | | | | | | | 10:43:04 | | | | | | | | | | | | | |
| FOR COEM DE GERÊNCIA, LOCAL, SETOR | | | | | | | | | | | | | | | R0612 | | | | | | | | | | | | | |
| SETOR 14 | | | | | | | | | | | | | | | | | | | | | | | | | | | | |
| INSCRIÇÃO | USUÁRIO | IMÓVEL - IDENTIFIC | | | | | | | | | | | | | CÓDIGO | | HIDRÔMETRO | | DT.INST | | | | | | | | | |
| STQ. | FOFA | TESTADA | RESF. | A / E | R / C | DESF | S / I | PISC | MÉDIA | ÁREA | Núm | T | LIGAÇÃO ÁGUA | | | LIGAÇÃO ESGOTO | | | C | H | D | T | I | P | C | CMT | INOM | |
| | | | | | | | | | | | | | | | | | | | | | | | | | | | | |
| 307.014.004.000.000.4638486 | | | | | | | | | | | 9638486 | | | | | | | | | | | | | | | | | |
| 2398 | 4 | | | | | | 1/1 | 0 | 10 | | | | | | | | | | | | | | | | | | | |
| ANTONIO WILSON C DA COSTA | | | | | | | | | | | | | | | | | | | | | | | | | | | | |
| COX/LES FARRAL/CIN 2 | | | | | | | | | | | | | | | | | | | | | | | | | | | | |
| 307.014.004.000.000.7279296 | | | | | | | 1/1 | 0 | 5 | | | | | | | | | | | | | | | | | | | |
| 3032 | 12 | | | | | | 1/1 | 0 | 5 | | | | | | | | | | | | | | | | | | | |
| FRANCISCA MARIA DA CONCEICAO | | | | | | | | | | | | | | | | | | | | | | | | | | | | |
| LIG/LES FARRAL/CIN 2 | | | | | | | | | | | | | | | | | | | | | | | | | | | | |
| 307.014.004.000.000.3016572 | | | | | | | 1/1 | 0 | 10 | | | | | | | | | | | | | | | | | | | |
| 3036 | 6 | | | | | | 1/1 | 0 | 10 | | | | | | | | | | | | | | | | | | | |
| MARIA EUNICE F DE OLIVEIRA | | | | | | | | | | | | | | | | | | | | | | | | | | | | |
| LIG/LES FARRAL/CIN 2 | | | | | | | | | | | | | | | | | | | | | | | | | | | | |
| 307.014.004.002.000.3016568 | | | | | | | 1/1 | 0 | 10 | | | | | | | | | | | | | | | | | | | |
| 3034 | 8 | | | | | | 1/1 | 0 | 10 | | | | | | | | | | | | | | | | | | | |
| FRANCISCO FELIX DOS SANTOS | | | | | | | | | | | | | | | | | | | | | | | | | | | | |
| LIG/LES FARRAL/CIN 2 | | | | | | | | | | | | | | | | | | | | | | | | | | | | |
| 307.014.004.002.000.776127 | | | | | | | 1/1 | 0 | 10 | | | | | | | | | | | | | | | | | | | |
| 3008 | 10 | | | | | | 1/1 | 0 | 10 | | | | | | | | | | | | | | | | | | | |
| ANTONIA MARIA DE COVA | | | | | | | | | | | | | | | | | | | | | | | | | | | | |
| LIG/LES TERRA/COA | | | | | | | | | | | | | | | | | | | | | | | | | | | | |
| 307.014.004.002.000.3021511 | | | | | | | 1/1 | 0 | 21 | | | | | | | | | | | | | | | | | | | |
| 2973 | 7 | | | | | | 1/1 | 0 | 21 | | | | | | | | | | | | | | | | | | | |
| FRANCISCO DE ASSIS PEREIRA | | | | | | | | | | | | | | | | | | | | | | | | | | | | |
| LIG/LES FARRAL/CIN 2 | | | | | | | | | | | | | | | | | | | | | | | | | | | | |
| 307.014.004.005.000.6066803 | | | | | | | 1/1 | 0 | 10 | | | | | | | | | | | | | | | | | | | |
| 3005 | 5 | | | | | | 1/1 | 0 | 10 | | | | | | | | | | | | | | | | | | | |
| LILIA LINA CUNHA | | | | | | | | | | | | | | | | | | | | | | | | | | | | |
| LIG/LES FARRAL/CIN 2 | | | | | | | | | | | | | | | | | | | | | | | | | | | | |
| 307.014.004.009.000.8237093 | | | | | | | 1/1 | 0 | 3 | | | | | | | | | | | | | | | | | | | |
| 3000 | 6 | | | | | | 1/1 | 0 | 3 | | | | | | | | | | | | | | | | | | | |
| FRANCISCA LUCINEIDE CALIXTO | | | | | | | | | | | | | | | | | | | | | | | | | | | | |
| LIG/LES FARRAL/CIN 2 | | | | | | | | | | | | | | | | | | | | | | | | | | | | |
| 307.014.004.004.000.3021882 | | | | | | | 1/1 | 0 | 11 | | | | | | | | | | | | | | | | | | | |
| 2392 | 6 | | | | | | 1/1 | 0 | 11 | | | | | | | | | | | | | | | | | | | |
| NASTA DE JEUO CANAJA | | | | | | | | | | | | | | | | | | | | | | | | | | | | |
| LIG/LES FARRAL/CIN 2 | | | | | | | | | | | | | | | | | | | | | | | | | | | | |
| 307.014.004.000.000.6097353 | | | | | | | 1/1 | 0 | 9 | | | | | | | | | | | | | | | | | | | |
| 2387 | 5 | | | | | | 1/1 | 0 | 9 | | | | | | | | | | | | | | | | | | | |
| GEORGINA MARIA DA SILVA | | | | | | | | | | | | | | | | | | | | | | | | | | | | |
| LIG/LES FARRAL/CIN 2 | | | | | | | | | | | | | | | | | | | | | | | | | | | | |
| 307.014.004.005.000.3021506 | | | | | | | 1/1 | 0 | 11 | | | | | | | | | | | | | | | | | | | |
| 2380 | 10 | | | | | | 1/1 | 0 | 11 | | | | | | | | | | | | | | | | | | | |
| NEUSA CORREIA DE S DA CUNHA | | | | | | | | | | | | | | | | | | | | | | | | | | | | |
| LIG/LES FARRAL/CIN 2 | | | | | | | | | | | | | | | | | | | | | | | | | | | | |
| 307.014.004.002.000.3021532 | | | | | | | 1/1 | 0 | 9 | | | | | | | | | | | | | | | | | | | |
| 2363 | 7 | | | | | | 1/1 | 0 | 9 | | | | | | | | | | | | | | | | | | | |
| MARIA FRANCISCA DE OLIVEIRA | | | | | | | | | | | | | | | | | | | | | | | | | | | | |
| LIG/LES FARRAL/CIN 2 | | | | | | | | | | | | | | | | | | | | | | | | | | | | |
| 307.014.004.000.000.3021586 | | | | | | | 1/1 | 0 | 6 | | | | | | | | | | | | | | | | | | | |
| 2394 | 9 | | | | | | 1/1 | 0 | 6 | | | | | | | | | | | | | | | | | | | |
| ANTONIO FRANCISCO DO ROZARIO | | | | | | | | | | | | | | | | | | | | | | | | | | | | |
| LIG/LES FARRAL/CIN 2 | | | | | | | | | | | | | | | | | | | | | | | | | | | | |
| 307.014.004.007.000.3021552 | | | | | | | 1/1 | 0 | 9 | | | | | | | | | | | | | | | | | | | |
| 2363 | 7 | | | | | | 1/1 | 0 | 9 | | | | | | | | | | | | | | | | | | | |
| HELENA DE OLIVEIRA DA COSTA | | | | | | | | | | | | | | | | | | | | | | | | | | | | |
| LIG/LES FARRAL/CIN 2 | | | | | | | | | | | | | | | | | | | | | | | | | | | | |

From: <https://www.gsan.com.br/> - **Base de Conhecimento de Gestão Comercial de Saneamento**

Permanent link: https://www.gsan.com.br/doku.php?id=ajuda:relatorios:r0612_-_relatorio_cadastro_consumidores_inscricao&rev=1448020389

Last update: **31/08/2017 01:11**

