




R0612 - Relatório Cadastro Consumidores Inscrição

O objetivo desta funcionalidade é gerar o relatório de cadastro consumidores inscrição. A função desse relatório é identificar o cadastro de consumidores por inscrição de imóvel. A funcionalidade pode ser acessada através do caminho: [Gsan](#) > [Relatório](#) > [Cadastro](#) > **R0612 - Relatório Cadastro Consumidores Inscrição**.

Feito isso, o sistema exibe a tela de filtro de imóvel, com cinco abas diferentes:

Tela Filtrar Imóvel - Aba Localização



Gsan -> Relatorios -> Cadastro -> R0582 - Relatorio Boletim de Cadastro

Filtrar Imóvel
Localização
Cientes e Imóveis
Ligações e Consumos
Característica
Faturamento e Cobrança

Gerência Regional:

Unidade Negócio:

Informe os dados da inscrição inicial:

Localidade:

Setor Comercial:

Quadra:

Lote:

Informe os dados da inscrição Final:

Localidade:

Setor Comercial:

Quadra:

Lote:

Município:

Bairro:

Logradouro:

CEP:

Informe os dados da Rota Inicial:

Rota:

Seq. da Rota:

Informe os dados da Rota Final:

Rota:

Seq. da Rota:

Classificação Alternativa:

















Classificação:

Versão: 9.2.11.1.1e (Batch) 27/11/2014 - 17:20:09

A tela é acessada com a aba **Localização** visualizada. Informe os campos que facilitarão o filtro da pesquisa para a composição do relatório e acesse a aba **Cientes e Imóveis**.

Preenchimento dos Campos - Aba Localização

Campo	Preenchimento dos Campos
Gerência Regional	Selecione a gerência regional à qual o imóvel está vinculado.



Campo	Preenchimento dos Campos
Unidade Negócio	Selecione a unidade de negócio à qual o imóvel está vinculado.
Localidade (inscrição inicial)	Informe o código da localidade inicial do imóvel com até três dígitos ou clique em  para selecionar a localidade desejada. O nome da localidade será exibido ao lado do campo. Para apagar o conteúdo do campo, clique em  ao lado do campo de exibição.
Setor Comercial (inscrição inicial)	Informe o código do setor comercial inicial do imóvel com até três dígitos ou clique em  para selecionar o setor comercial desejado. O nome do setor será exibido ao lado do campo. Para apagar o conteúdo do campo, clique em  ao lado do campo de exibição.
Quadra (inscrição inicial)	Informe o código da quadra inicial com até quatro dígitos.
Lote (inscrição inicial)	Informe o código do lote inicial com até quatro dígitos.
Localidade (inscrição final)	Informe o código da localidade final do imóvel com até três dígitos ou clique em  para selecionar a localidade desejada. O nome da localidade será exibido ao lado do campo. Para apagar o conteúdo do campo, clique em  ao lado do campo de exibição.
Setor Comercial (inscrição final)	Informe o código do setor comercial final do imóvel com até três dígitos ou clique em  para selecionar o setor comercial desejado. O nome do setor será exibido ao lado do campo. Para apagar o conteúdo do campo, clique em  ao lado do campo de exibição.
Quadra (inscrição final)	Informe o código da quadra final com até quatro dígitos.
Lote (inscrição final)	Informe o código do lote inicial com até quatro dígitos.
Município	Informe o código do município do imóvel com até três dígitos ou clique em  para selecionar o município desejado. O nome do município será exibido ao lado do campo. Para apagar o conteúdo do campo, clique em  ao lado do campo de exibição.
Bairro	Informe o código do bairro do imóvel com até três dígitos ou clique em  para selecionar o bairro desejado. O nome do bairro será exibido ao lado do campo. Para apagar o conteúdo do campo, clique em  ao lado do campo de exibição.
Logradouro	Informe o código do logradouro do imóvel com até três dígitos ou clique em  para selecionar o logradouro desejado. O nome do logradouro será exibido ao lado do campo. Para apagar o conteúdo do campo, clique em  ao lado do campo de exibição.
CEP	Informe o CEP do imóvel com até três dígitos ou clique em  para selecionar o CEP desejado. O número do CEP será exibido ao lado do campo. Para apagar o conteúdo do campo, clique em  ao lado do campo de exibição.





Campo	Preenchimento dos Campos
Rota (inicial)	Informe o código da rota inicial com até quatro dígitos.
Seq. da Rota (inicial)	Informe o código do sequencial inicial da rota com até seis dígitos.
Rota (final)	Informe o código do sequencial final da rota com até seis dígitos.
Seq. da Rota (final)	Informe o código do sequencial final da rota com até seis dígitos.
Classificação	Selecione a classificação da lista disponibilizada pelo sistema.

Tela Filtrar Imóvel - Aba Clientes e Imóveis

Na aba **Clientes e Imóveis**, informe os campos que facilitarão o filtro da pesquisa para a composição do relatório e acesse a aba **Ligações e Consumos**.

Preenchimento dos Campos - Aba Clientes e Imóveis

Campo	Preenchimento dos Campos
Cliente	Informe o código do cliente vinculado ao imóvel com até nove dígitos ou clique em  para selecionar o cliente desejado. O nome do cliente será exibido ao lado do campo. Para apagar o conteúdo do campo, clique em  ao lado do campo de exibição.
Tipo da Relação	Selecione o tipo de relação do cliente com o imóvel, entre Proprietário, Usuário ou Responsável .
Tipo de Cliente	Selecione o tipo do cliente entre as opções disponibilizadas pelo sistema.
CPF/CNPJ	Informe o número do CPF ou CNPJ do cliente. O campo só será habilitado se a opção Informado for selecionada.

Campo	Preenchimento dos Campos
Imóvel Condomínio	Informe o código do imóvel condomínio com até nove dígitos ou clique em  para selecionar o imóvel condomínio desejado. O nome do imóvel condomínio será exibido ao lado do campo. Para apagar o conteúdo do campo, clique em  ao lado do campo de exibição.
Imóvel Principal	Informe o código do imóvel principal com até nove dígitos ou clique em  para selecionar o imóvel principal desejado. O nome do imóvel principal será exibido ao lado do campo. Para apagar o conteúdo do campo, clique em  ao lado do campo de exibição.

Tela Filtrar Imóvel - Aba Ligações e Consumos

Na aba **Ligações e Consumos**, informe os campos que facilitarão o filtro da pesquisa para a composição do relatório e acesse a aba **Características**.

Preenchimento dos Campos - Aba Ligações e Consumos

Campo	Preenchimento dos Campos
Situação da Ligação de Água	Selecione a situação da ligação de água da lista de opções disponibilizada pelo sistema.
Intervalo de Consumo Mínimo Fixado de Água	Informe o intervalo de consumo mínimo fixado de água. Campo habilitado dependendo da opção selecionada no campo Situação da Ligação de Água .

Campo	Preenchimento dos Campos
Situação da Ligação de Esgoto	Selecione a situação da ligação de esgoto da lista de opções disponibilizada pelo sistema.
Intervalo de Percentual de Esgoto	Informe o intervalo de cálculo para o intervalo de percentual de esgoto. Campo habilitado dependendo da opção selecionada no campo Situação da Ligação de Água .
Intervalo de Consumo Mínimo Fixado de Esgoto	Informe o intervalo de consumo mínimo fixado de esgoto. Campo habilitado dependendo da opção selecionada no campo Situação da Ligação de Esgoto .
Indicador de Medição	Selecione o indicador entre as opções: Sem Medição, Com Medição ou Todos .
Tipo de Medição	Selecione o tipo entre as opções: Ligação de água ou Poço . Campo habilitado dependendo da opção selecionada no campo Indicador de Medição .
Intervalo de Média Mínima do Imóvel	Informe o intervalo de média mínima do imóvel.
Intervalo de Média Mínima do Hidrômetro	Informe o intervalo de média mínima do hidrômetro.

Tela Filtrar Imóvel - Aba Características

Filtrar Imóvel Localização Clientes e Imóveis Ligações e Consumos **Característica** Faturamento e Cobrança

Para filtrar o(s) imóvel(is) pelas características gerais, informe os dados abaixo:

Perfil do Imóvel: CADASTRO PROVISORIO CHAFARIZ

Categoria: COMERCIAL INDUSTRIAL

Subcategoria:

Intervalo de Quantidade de Economias: a

Intervalo de Número de Pontos: a

Intervalo de Número de Moradores: a

Intervalo de Área Construída: a

Tipo de Poço:

◀ Voltar Avançar ▶

Desfazer Cancelar Concluir

Versão: 9.2.11.1.10 (Batch) 27/11/2014 - 17:20:09

Na aba **Características**, Informe os campos que facilitarão o filtro da pesquisa para a composição do relatório e acesse a aba **Faturamento e Cobrança**.

Preenchimento dos Campos - Aba Características

Campo	Preenchimento dos Campos
Perfil do Imóvel	Selecione o perfil do imóvel da lista de opções disponibilizada pelo sistema.
Categoria	Selecione a categoria do imóvel da lista de opções disponibilizada pelo sistema.
Subcategoria	Selecione a subcategoria do imóvel da lista de opções disponibilizada pelo sistema.
Intervalo de Quantidade de Economias	Informe o intervalo de quantidade de economias do imóvel.
Intervalo de Número de Pontos	Informe o intervalo de número de pontos do imóvel.
Intervalo de Número de Moradores	Informe o intervalo de número de moradores do imóvel.
Intervalo de Área Construída:	Informe em metros cúbicos o intervalo de área construída do imóvel.
Tipo de Poço	Selecione o tipo de poço do imóvel da lista de opções disponibilizada pelo sistema.

Tela Filtrar Imóvel - Aba Faturamento e Cobrança

Filtrar Imóvel Localização Clientes e Imóveis Ligações e Consumos Característica **Faturamento e Cobrança**

Para filtrar o(s) imóvel(is) pelos dados de faturamento e cobrança, informe os dados abaixo:

Tipo de Situação Especial de Faturamento:

Tipo de Situação Especial de Cobrança:

Situação de Cobrança:

Dia de Vencimento Alternativo? Sim Não Todos

Anormalidade de Localidade Pólo:

Ocorrência de Cadastro:

Tarifa de Consumo:

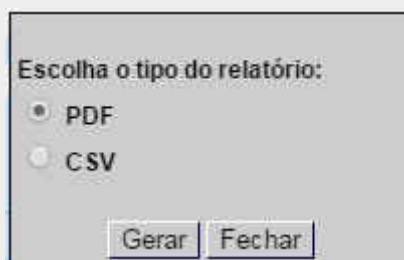
Versão: 9.2.11.1.1o (Batch) 27/11/2014 - 17:20:09

Na aba **Faturamento e Cobrança**, Informe os campos que facilitarão o filtro da pesquisa para a composição do relatório.

Preenchimento dos Campos - Aba Faturamento e Cobrança

Campo	Preenchimento dos Campos
Tipo de Situação Especial de Faturamento	Selecione o tipo de situação especial de faturamento do imóvel da lista de opções disponibilizada pelo sistema.
Tipo de Situação Especial de Cobrança	Selecione o tipo de situação especial de cobrança do imóvel da lista de opções disponibilizada pelo sistema.
Situação de Cobrança	Selecione a situação de cobrança do imóvel da lista de opções disponibilizada pelo sistema.
Dia de Vencimento Alternativo?	Selecione entre as Sim, Não ou Todos .
Anormalidade de Localidade Pólo	Selecione a anormalidade de localidade pólo do imóvel da lista de opções disponibilizada pelo sistema.
Ocorrência de Cadastro	Selecione a ocorrência de cadastro do imóvel da lista de opções disponibilizada pelo sistema.
Tarifa de Consumo	Selecione a tarifa de consumo do imóvel da lista de opções disponibilizada pelo sistema.

Depois de informar as opções desejadas para a realização do filtro em todas as abas, clique no botão **Concluir**, que permite a escolha do tipo de relatório a ser impresso, como mostra a figura abaixo:



Observação

Informamos que os dados exibidos nas telas a seguir são fictícios e não retratam informações de clientes.

Atenção: por solicitação da **Companhia de Água e Esgoto de Roraima (Caer)**, foi modificado o relatório **R612 - Cadastro de Consumidores por Inscrição**, para tornar legíveis os indicadores de ligação de água, situação de ligação de esgoto, tipo de pavimento rua, tipo de pavimento calçada, exibindo a descrição abreviada.

MODELO DO RELATÓRIO: CADASTRO DE CONSUMIDORES POR INSCRIÇÃO - R0612



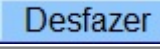
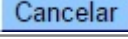
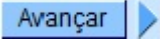


INSCRIÇÃO		USUÁRIO		CADASTRO DE CONSUMIDORES POR INSCRIÇÃO																		PÁG 1/184						
GERÊNCIA REGIONAL: 3-RMO				307-MOSSORO LESTE																		28/01/2015						
ROTA: 1				SETOR 14																		10:43:04						
FOR ODEM DE GERÊNCIA, LOCAL, SETOR				R0612																								
INSCRIÇÃO	USUÁRIO	SET.	PAVTO	RESERV	RESERV	TIPO HAB.	PONC	INÓVEL - ENDEREÇO		LIGAÇÃO ÁGUA			LIGAÇÃO ESGOTO			LOGRAD	HIDRÔMETRO	DT. INST										
SQ. ROTA	TESTADA	RESP.	A / E	R / C	DESP	S / I	DISC	MÉDIA	ÁREA	NOM	T	DATA	DM	FEIXO	DATA	DM	RESG	FEIXO	C	H	D	T	L	P	C	CAT.	ECOM	
307.014.004.002.000	4638486	2	1/1	0	10			4638486		ITA GERENCIO	CILVEIRA - NUMERO - 09	ALTO DE CAO	MANOEL	MOCCORO	15589													
2398	4											01/05/1995	0	21/12/2012	1	70.00												
307.014.004.000.000	7279296	2	1/1	0	5			031.443.974-90		ITA GERENCIO	CILVEIRA - NUMERO - 335	ALTO DE CAO	MANOEL	MOCCORO	15589	X138241170	13/01/2013											
3012	12											01/12/2006	0	07/02/2018	1	70.00												
307.014.004.000.000	3016572	2	1/1	0	10			08.33263051	3016572	ITA GERENCIO	CILVEIRA - NUMERO - 26	PTE	COCTA E	CILVA	MOCCORO	RN	16947											
3016	6											01/02/1988	0	19/05/2018	1	70.00												
307.014.004.002.000	3016586	2	1/1	0	10					ITA GERENCIO	CILVEIRA - NUMERO - 334	PTE	COCTA E	CILVA	MOCCORO	RN	16947											
3018	8											01/02/1988	0	19/05/2018	1	70.00												
307.014.004.002.000	776127	2	1/1	0	10			007.575.784-60		ITA GERENCIO	CILVEIRA - NUMERO - 59	CACA	ALTO DE CAO	MANOEL	MOCCORO	15589	X137523811	16/03/2018										
3008	10								45.00			31/03/2008	0	19/05/2018	1	70.00												
307.014.004.005.000	3021511	2	1/1	0	21					ITA GERENCIO	CILVEIRA - NUMERO - 25	ALTO DE CAO	MANOEL	MOCCORO	15589	X137523742	16/03/2018											
2773	7											01/04/1980	1	21/12/2012	1	70.00												
307.014.004.005.000	8066903	2	1/1	0	10			051.944.354-94		ITA GERENCIO	CILVEIRA - NUMERO - 57	PTE	COCTA E	CILVA	MOCCORO	RN	15589											
3005	5											01/04/2005	0	21/12/2012	1	70.00												
307.014.004.000.000	8237943	2	1/1	0	3			070.200.754-44		ITA GERENCIO	CILVEIRA - NUMERO - 240	ALTO DE CAO	MANOEL	MOCCORO	15589	X138241667	12/07/2013											
3000	6											01/12/2004	0	19/05/2018	1	70.00												
307.014.004.004.000	3021862	2	1/1	0	11					ITA GERENCIO	CILVEIRA - NUMERO - 31	ALTO DE CAO	MANOEL	MOCCORO	15589	X137523810	16/03/2018											
2392	6											01/03/1980	1	19/05/2018	1	70.00												
307.014.004.009.000	8047353	2	1/1	0	9			465.046.404-06		ITA GERENCIO	CILVEIRA - NUMERO - 69	ALTO DE CAO	MANOEL	MOCCORO	15589	X138276637	17/03/2011											
2387	5											01/01/1983	0	19/03/2012	1	70.00												
307.014.004.005.000	3021506	2	1/1	0	11					ITA GERENCIO	CILVEIRA - NUMERO - 27	ALTO DE CAO	MANOEL	MOCCORO	15589	X137523735	16/03/2018											
2389	10											01/04/1980	1	25/04/2012	1	70.00												
307.014.004.002.000	3021532	2	1/1	0	4					ITA GERENCIO	CILVEIRA - NUMERO - 23	ALTO DE CAO	MANOEL	MOCCORO	15589	X137523802	16/03/2018											
2363	7											01/04/1980	1	19/05/2018	1	70.00												
307.014.004.008.000	3021548	2	1/1	0	6			777.350.164-72		ITA GERENCIO	CILVEIRA - NUMERO - 25A	ALTO DE CAO	MANOEL	MOCCORO	15589	X137526278	17/03/2018											
2368	3											01/04/1980	1	19/03/2012	1	70.00												
307.014.004.007.000	3021553	2	1/1	0	6			632.286.574-83		ITA GERENCIO	CILVEIRA - NUMERO - 19	ALTO DE CAO	MANOEL	MOCCORO	15589													
3021553												01/04/1980	1	19/03/2012	1	70.00												

Atenção: por solicitação da Companhia de Saneamento Ambiental do Maranhão (CAEMA), foram incluídos os campos CPF/CNPJ e Tipo de Habitação, no relatório **R612 - Cadastro de Consumidores por Inscrição**, conforme modelo abaixo:

INSCRIÇÃO		USUÁRIO		CADASTRO DE CONSUMIDORES POR INSCRIÇÃO																		PÁG 1/3					
GERÊNCIA REGIONAL: 1-REG				702-ACAILANDEIA																		02/09/2013					
ROTA: 3				SETOR 730																		16:26:54					
FOR ODEM DE GERÊNCIA, LOCAL, SETOR				R0612																							
INSCRIÇÃO	USUÁRIO	SET.	PAVTO	RESERV	RESERV	TIPO HAB.	PONC	INÓVEL - ENDEREÇO		LIGAÇÃO ÁGUA			LIGAÇÃO ESGOTO			LOGRAD	HIDRÔMETRO	DT. INST									
SQ. ROTA	TESTADA	RESP.	A / E	R / C	DESP	S / I	DISC	MÉDIA	ÁREA	NOM	T	DATA	DM	FEIXO	DATA	DM	RESG	FEIXO	C	H	D	T	L	P	C	CAT.	ECOM
702.730.025.0170.000	1185117	2	1/1	0/2	1	0/0	0	11	80.00	SP. 01020205	2265015	E JONO	RESSO	NUMERO - 00878	MO	BAITINDO	LAPOUVEIROS	ACAILANDEIA	MA	17420	X010551139	06/11/2002					
						TOTAL DE INÓVEIS DA ROTA																			1		

INSCRIÇÃO		USUÁRIO		CADASTRO DE CONSUMIDORES POR INSCRIÇÃO																		PÁG 3/3					
GERÊNCIA REGIONAL: 1-REG				702-ACAILANDEIA																		02/09/2013					
ROTA: 26				SETOR 730																		16:26:54					
FOR ODEM DE GERÊNCIA, LOCAL, SETOR				R0612																							
INSCRIÇÃO	USUÁRIO	SET.	PAVTO	RESERV	RESERV	TIPO HAB.	PONC	INÓVEL - ENDEREÇO		LIGAÇÃO ÁGUA			LIGAÇÃO ESGOTO			LOGRAD	HIDRÔMETRO	DT. INST									
SQ. ROTA	TESTADA	RESP.	A / E	R / C	DESP	S / I	DISC	MÉDIA	ÁREA	NOM	T	DATA	DM	FEIXO	DATA	DM	RESG	FEIXO	C	H	D	T	L	P	C	CAT.	ECOM
702.730.025.0170.000	1185117	2	1/1	0/2	1	0/0	0	21	50.00	SP. 13066505	6346263	E SAMA	NUMERO - 00074	MO	BAITINDO	LAPOUVEIROS	ACAILANDEIA	MA	11754	X010551149	24/09/2002						
						TOTAL DE INÓVEIS DA ROTA																			1		
						TOTAL DE INÓVEIS DO SETOR																			1		
						TOTAL DE INÓVEIS DA LOCALIDADE																			1		
						TOTAL DE INÓVEIS DA GERÊNCIA REGIONAL																			1		

Funcionalidade dos Botões

Botão	Descrição da Funcionalidade
	Ao clicar neste botão, o sistema realiza uma consulta do campo desejado na base de dados do sistema.
	Ao clicar neste botão, o sistema apaga o conteúdo do campo em exibição.
	Ao clicar neste botão, o sistema desfaz a última operação realizada.
	Ao clicar neste botão, o sistema cancela a operação e retorna à tela principal.
	Ao clicar neste botão, o sistema avança para a aba seguinte.
	Ao clicar neste botão, o sistema retorna à aba anterior.
	Ao clicar neste botão, o sistema comanda a execução do filtro.

Clique [aqui](#) para retornar ao Menu Principal do GSAN

~~NOSIDEBAR~~

From: <https://www.gsan.com.br/> - Base de Conhecimento de Gestão Comercial de Saneamento

Permanent link: https://www.gsan.com.br/doku.php?id=ajuda:relatorios:r0612_-_relatorio_cadastro_consumidores_inscricao&rev=1504141869

Last update: 16/03/2018 18:34

