



R1003 - Relatório Demonstrativo Sintético das Ligações

O objetivo desta funcionalidade é gerar o relatório de demonstrativo sintético das ligações. A funcionalidade pode ser acessada através do caminho: [GSAN](#) > [Relatório](#) > [Gerencial](#) > **R1003 - Relatório Demonstrativo Sintético das Ligações**.

Feito isso, o sistema visualiza a tela a seguir:

Relatório Demonstrativo Sintético das Ligações

Para gerar o relatório, informe os dados abaixo:

Mês/Ano do Faturamento:* 10/215 mm/aaaa

Opção de Totalização:* ESTADO

Gerência Regional:

Unidade de Negócio:

Localidade:

Município:


Limpar Gerar

Versão: 10.2.11.2p (Online) 27/11/2015 - 14:54:29



Depois de preencher os campos corretamente (para orientações sobre o preenchimento dos campos clique [aqui](#)), com atenção especial para os campos obrigatórios **Mês/Ano do Faturamento** e **Opção de Totalização**, o sistema verifica algumas consistências:



1. Caso o mês/ano da referência estejam inválidos, é exibida a mensagem **Mês/Ano de Referência inválido**.
2. Caso o mês/ano da referência sejam maiores que o mês/ano corrente, é exibida a mensagem **Mês/Ano de Referência maior que o Mês/Ano Corrente**.
3. Caso não existam dados nas tabelas resumo do módulo gerencial com o mês/ano de referência correspondentes ao mês/ano informados, é exibida a mensagem **Não existem dados gerenciais gerados para o Mês/Ano de Referência informado**.
4. Caso o código da localidade informada não exista no sistema com indicador de uso igual a "ativo", é exibida a mensagem **Localidade inexistente**.
5. Caso o código do município informado não exista no sistema com indicador de uso igual a "ativo", é exibida a mensagem **Município inexistente**.

Após essas validações, clique no botão **Gerar**. Em seguida, o sistema gera o relatório de acordo com o modelo abaixo:



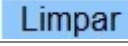

		GSAN - SISTEMA DE GESTÃO DE SANEAMENTO DEMONSTRATIVO SINTÉTICO DAS LIGAÇÕES NO MÊS (07/2015)				PAG 1 / 1 30/11/2015 07.16.22 R1003	
Total do Estado							
1 - ÁGUA							
1.1 - MOVIMENTO DE LIGAÇÕES							
Existentes:	33.716	Funcionando:	24.186	Cortadas:	9.429	Suprimidas:	101
Corte(mês):	69	Ligadas(mês):	180	Religadas(mês):	55		
1.2 - ECONOMIAS							
Existentes:	34.199	Funcionando:	24.460	Cortadas:	9.637	Suprimidas:	102
1.2.1 - ECONOMIAS EXISTENTES POR CATEGORIA							
Residencial:	32.953	Comercial:	648	Pública:	579	Industrial:	19
1.2.2 - ECONOMIAS FUNCIONANDO POR CATEGORIA							
Residencial:	23.660	Comercial:	393	Pública:	405	Industrial:	2
1.3 - HIDRÔMETROS							
Funcionando:	5.312	Cortados:	133	Lidos:	5.421	Instalados:	37
Parados:	9						
1.4 - CONSUMO (m3)							
Estimado não Hidrometrado:	237.438	Estimado Hidrometrado:	6.096	Real Hidrometrado:	89.735	Faturado:	333.269
2 - ESGOTO							
2.1 - MOVIMENTO DE LIGAÇÕES							
Existentes:	0	Funcionando:	0	Cortadas:	0	Suprimidas:	0
2.2 - ECONOMIAS							
Existentes:	0	Funcionando:	0	Cortadas:	0	Suprimidas:	0
2.2.1 - ECONOMIAS EXISTENTES POR CATEGORIA							
Residencial:	0	Comercial:	0	Pública:	0	Industrial:	0
2.2.2 - ECONOMIAS FUNCIONANDO POR CATEGORIA							
Residencial:	0	Comercial:	0	Pública:	0	Industrial:	0

Preenchimento dos Campos

Campo	Preenchimento dos Campos
Mês/Ano Faturamento	Campo obrigatório. Informe a data neste campo, no formato MM/AAAA (mês e ano), referente à data do faturamento para geração do relatório.
Opção de Totalização	Campo obrigatório. Selecione uma das opções disponibilizadas pelo sistema para totalização dos quantitativos no relatório. Conforme a opção selecionada, os demais campos serão habilitados ou não.
Gerência Regional	Selecione uma das opções disponibilizadas pelo sistema. Este campo somente será habilitado se a Opção de Totalização for por gerência regional.
Unidade de Negócio	Selecione uma das opções disponibilizadas pelo sistema. Este campo somente será habilitado se a Opção de Totalização for por unidade de negócio.
Localidade	Informe o código da localidade do imóvel com até três dígitos ou clique em  para selecionar a localidade desejada. O nome da localidade será exibido ao lado do campo. Para apagar o conteúdo do campo, clique em  ao lado do campo de exibição.

Campo	Preenchimento dos Campos
Município	Informe o código do município do imóvel com até três dígitos ou clique em  para selecionar o município desejado. O nome do município será exibido ao lado do campo. Para apagar o conteúdo do campo, clique em  ao lado do campo de exibição.

Funcionalidade dos Botões

Botão	Descrição da Funcionalidade
	Ao clicar neste botão, o sistema realiza uma consulta do campo desejado na base de dados do sistema.
	Ao clicar neste botão, o sistema apaga o conteúdo do campo em exibição.
	Ao clicar neste botão, o sistema limpa o conteúdo de todos os campos da tela.
	Ao clicar neste botão, o sistema comanda a geração do relatório com base nos parâmetros fornecidos.

Clique [aqui](#) para retornar ao Menu Principal do GSAN

~~NOSIDEBAR~~

From:
<https://www.gsan.com.br/> - Base de Conhecimento de Gestão Comercial de Saneamento

Permanent link:
https://www.gsan.com.br/doku.php?id=ajuda:relatorios:r1003_relatorio_demonstrativo_sintetico_das_ligacoes&rev=1448886136

Last update: 31/08/2017 01:11

