



R1063 - Relatório de Logradouro por Município

O objetivo dessa funcionalidade é gerar um relatório com logradouros relacionados ao município. A funcionalidade pode ser acessada através do caminho: [GSAN](#) > [Relatório](#) > [Cadastro](#) > **R1063 - Relatório de Logradouro por Município**.

Feito isso, o sistema exibe a tela de filtro a seguir:

Gerar Relatório Logradouros por Município

Para manter o(s) logradouro(s), informe os dados abaixo:

Município:* 10 ACARI

Bairro(s): ARI DE PINHO Adicionar

Bairro

* Campos obrigatórios


Desfazer Cancelar Gerar

Versão: 10.2.12.2p (Online) 07/01/2016 - 11:42:28





No campo **Município** informe obrigatoriamente, com até quatro (4) dígitos o município ou clique em para selecionar o município desejado. O nome do município será exibido ao lado do campo. Em seguida, faça o mesmo processo no campo **Bairro**, para relacioná-lo ao município. Feito isso, clique em [Adicionar](#). O bairro selecionado é adicionado.

Caso queira excluí-lo e selecionar outro, clique em ao lado do bairro selecionado. Feito isso, clique em [Gerar](#), para que o sistema visualize o relatório, de acordo com os parâmetros informados:


Modelo do R1063 - Relatório de Logradouro por Município


| | | |
|---|---|---|
|  | <p>GSAN - SISTEMA DE GESTÃO DE SANEAMENTO LOGRADOUROS POR MUNICÍPIO Município: ACARI</p> | <p>PAG 2 / 2 08/01/2016 09:31:15 R1063</p> |
| <p>BAIRRO LOGRADOURO</p> | | |
| <p>ARI DE PINHO</p> <p>VILA MILITAR</p> <p>RUA NAPOLEAO ANTAO</p> <p>RUA NELSON FELICIANO</p> <p>TRAVESSA NILSON MACHDO</p> <p>RUA ODILON D BARACHO</p> <p>RUA ONZE DE ABRIL</p> <p>RUA OSCAR NELSON LOPES ARAUJO</p> <p>RUA PEDRO DAMIAO DE MEDEIROS</p> <p>RUA PEDRO ETHELVINO GOIS</p> <p>RUA PROFESSORA PORFIRIA PIRES</p> <p>1a TRAVESSA PROF* NATALIA ALVES DANTAS</p> <p>TRAVESSA PROFESSORA PROFESSORA BENEDITA ALVES</p> <p>TRAVESSA PROJETADA 07</p> <p>RUA PROJETADA 14</p> <p>RUA PROJETADA 16</p> <p>RUA PROJETADA 17</p> <p>RUA PROJETADA 34</p> <p>RUA PROJETADA 37</p> <p>RUA PROJETADA 54</p> <p>RUA SEBASTIAO BARBOSA DA SILVA</p> <p>RUA SILVINO A BEZERRA</p> <p>RUA DESEMBARGADOR SILVINO BEZERR</p> <p>RUA DOUTOR SILVIO NORRECA</p> <p>PRACA THAZIA LUANA ARAUJO</p> <p>RUA TIRADENTES</p> | | |

Preenchimento dos Campos

| Campo | Preenchimento dos Campos |
|------------------|--|
| Município | <p>Campo Obrigatório. Informe, com até quatro (4) dígitos, o município ou clique em  para selecionar o município desejado. O nome do município será exibido ao lado do campo. Para apagar o conteúdo do campo, clique em  ao lado do campo de exibição.</p> |
| Bairro | <p>Campo Obrigatório. Informe, com até quatro (4) dígitos, o bairro ou clique em  para selecionar o bairro desejado. O nome do bairro será exibido ao lado do campo. Para apagar o conteúdo do campo, clique em  ao lado do campo de exibição.</p> |

Funcionalidade dos Botões

| Botão | Descrição da Funcionalidade |
|---|---|
|  | <p>Ao clicar neste botão, o sistema realiza uma consulta do campo desejado na base de dados do sistema.</p> |

| Botão | Descrição da Funcionalidade |
|---|--|
|  | Ao clicar neste botão, o sistema apaga o conteúdo do campo em exibição. |
| Desfazer | Ao clicar neste botão, o sistema apaga o conteúdo dos campos. |
| Cancelar | Ao clicar neste botão, o sistema cancela a operação e retorna para a tela de menu principal. |
| Gerar | Ao clicar neste botão, o sistema gera o relatório com logradouros relacionados ao município. |

Clique [aqui](#) para retornar ao Menu Principal do GSAN

~~NOSIDEBAR~~

From:
<https://www.gsan.com.br/> - Base de Conhecimento de Gestão Comercial de Saneamento

Permanent link:
https://www.gsan.com.br/doku.php?id=ajuda:relatorios:r1063_-_relatorio_logradouro_por_municipio&rev=1452258930

Last update: 31/08/2017 01:11

