Consultar Roteiro Dispositivo Móvel

O objetivo desta funcionalidade é consultar os roteiros de um dispositivo móvel. Ela pode ser acessada via **Menu do sistema**, no caminho: **GSAN** > **Cadastro** > **Atualização Cadastral Dispositivo Móvel** > **Consultar Roteiro Dispositivo Móvel**.

Feito isso, o sistema acessa a tela a seguir:

Observação

Informamos que os dados exibidos nas telas a seguir são fictícios e não retratam informações de clientes.

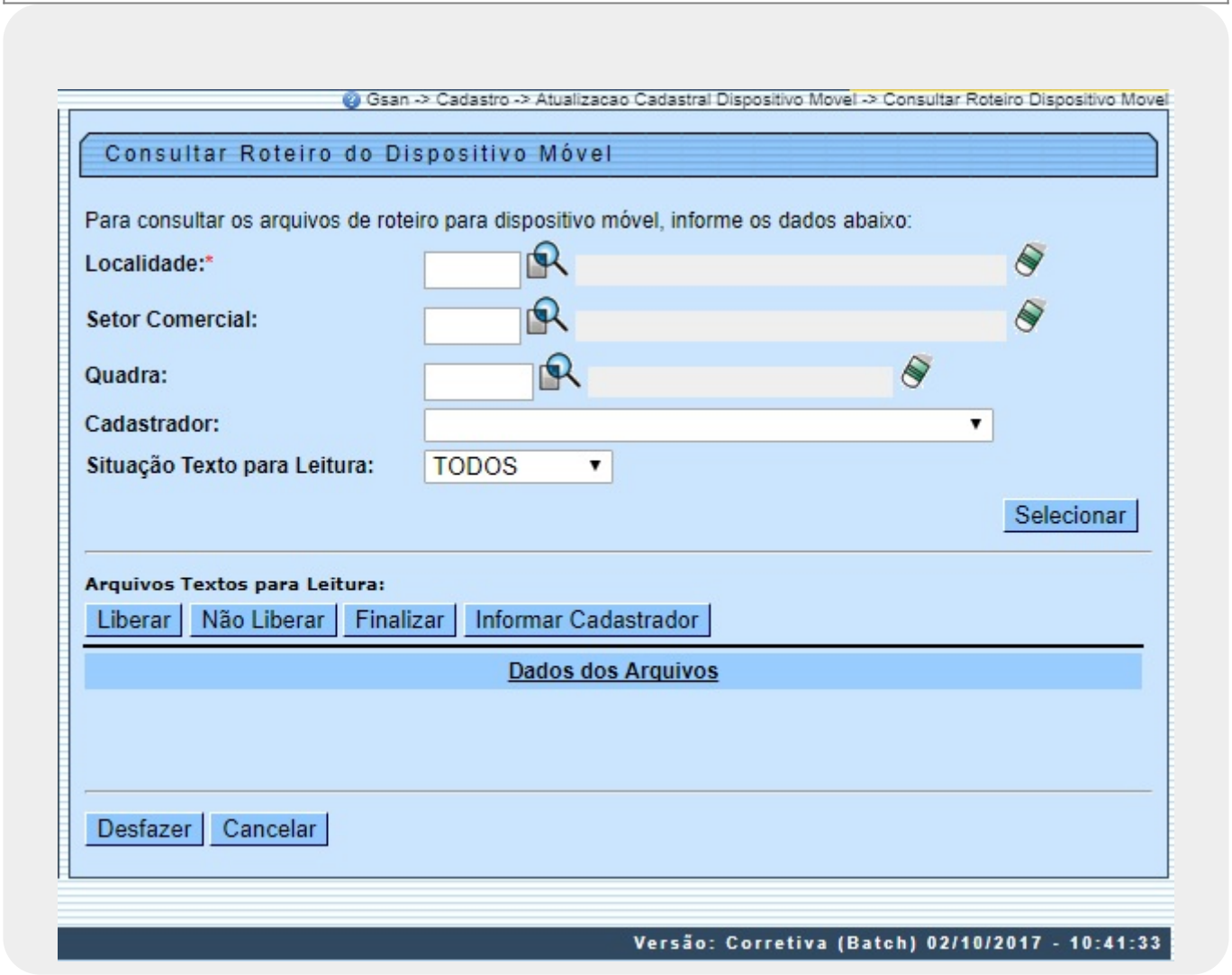

Inicialmente, o sistema exibe a tela acima, para que sejam informados os parâmetros de consulta. Informe, obrigatoriamente, a localidade e demais campos que julgar necessários, e clique no botão Selecionar. Para detalhes sobre o preenchimento dos campos clique **AQUI**.

Ajustes na funcionalidade Consultar Roteiro Dispositivo Móvel

Caso o roteiro seja feito através da seleção de arquivos gerados pelo setor de GEO, o sistema permite que sejam exibidos esses imóveis. Em seguida será exibida a tela com os dados dos arquivos que atenderam aos parâmetros informados.

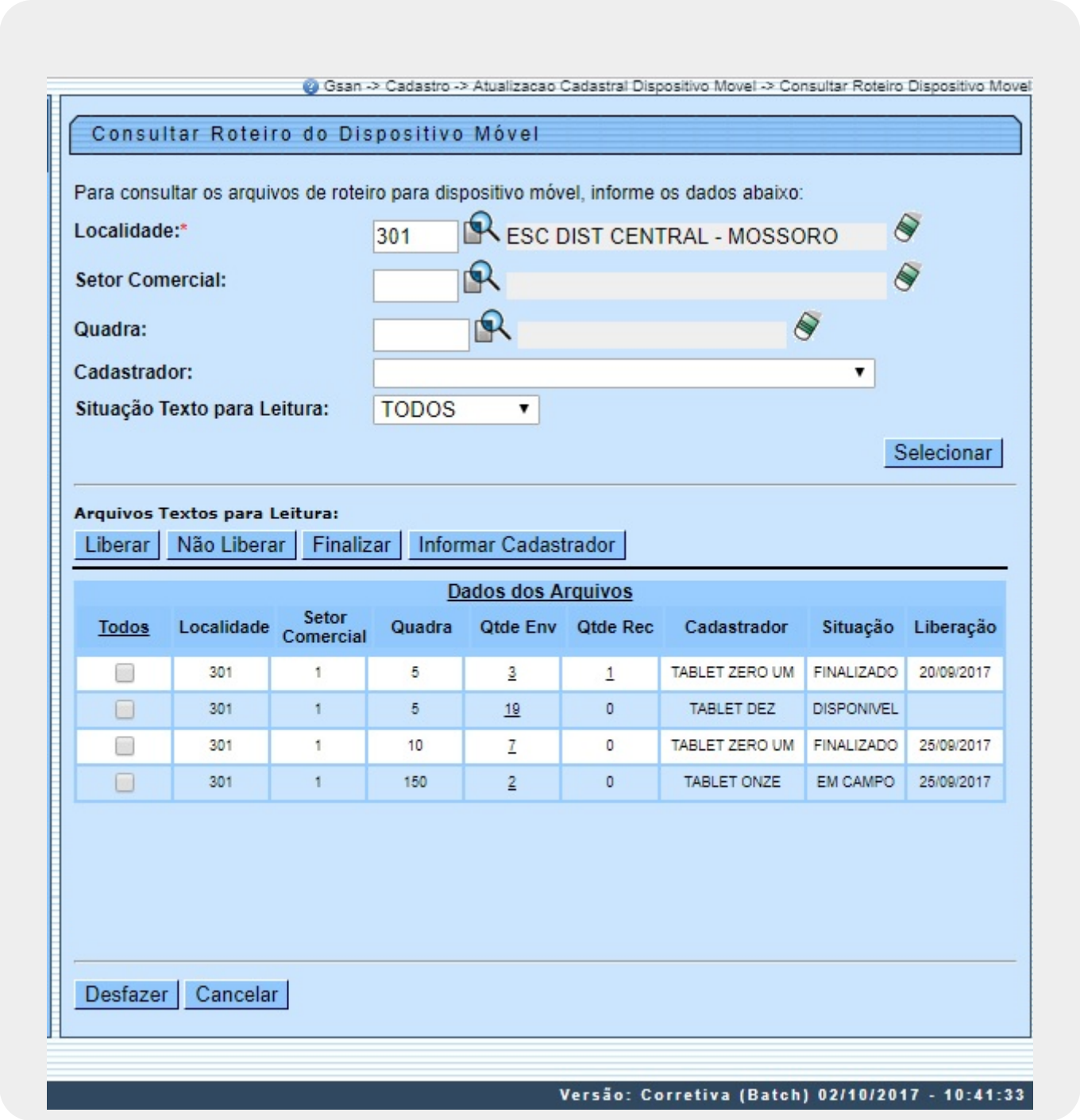

Os campos **Qtde Env** e **Qtde Rec** contêm um link que exibe os respectivos *popups* **aqui** e **aqui**. Essas telas trazem as seguintes informações: *CPF*, *Nome do Cadastrador*, e *Quantidade de Imóveis Alterados pelo Cadastrador*. Caso o cadastrador ainda não exista no **GSAN**, será exibido, apenas, o CPF e a quantidade de imóveis alterados por ele. Para consultar a data de **finalização** de um arquivo, passe o mouse sobre o item desejado, campo na tela **Situação**, e será exibido um *hint* com a informação.
Ainda na tela acima, o sistema exibe a quadra quando o roteiro está associado a apenas uma quadra, ou traz um link com a constante *Várias*. Ao clicar neste link, será exibido o popup com as quadras selecionadas, visualizado **aqui**:
Ao clicar no botão Informar Cadastrador, o sistema exibe a tela abaixo, permitindo alterar o nome do cadastrador entre as opções disponibilizadas.

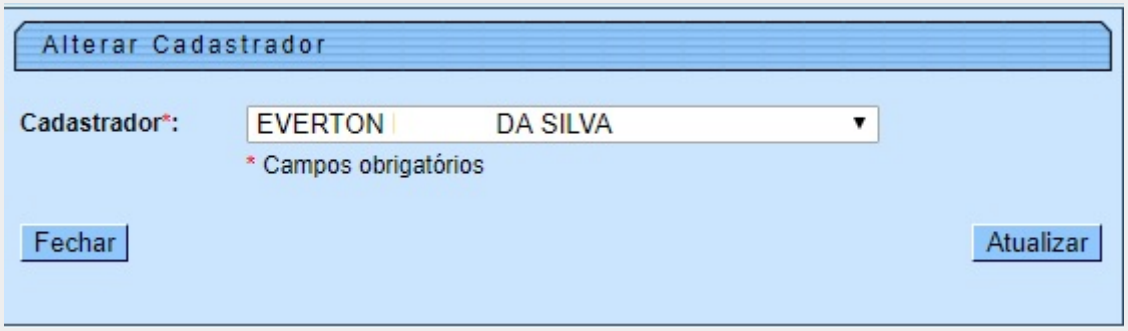

Após a geração dos roteiros, que se encontram na situação **Disponível**, a funcionalidade permite uma consulta aos roteiros gerados. Nesta funcionalidade, será possível liberar o arquivo para a carga no dispositivo móvel, finalizar o roteiro, mudar a situação para *Em campo*, se achar necessário, ou apenas consultar todos os roteiros gerados por data, cadastrador, empresa, localidade ou situação de roteiro. Cada um dos roteiros exibirá a quantidade de imóveis enviados. A quantidade de imóveis recebidos será exibida no resultado das consultas dos roteiros.

Os roteiros serão exibidos com as informações de localidade, setor comercial, quadra, cadastrador e situação. Nesse momento o usuário poderá também alterar o cadastrador do roteiro original, clicando no botão Informar Cadastrador.

No trabalho de mapeamento dos imóveis no GEO, foi identificado pela Compesa, que as informações de **Setor** e **Quadra** os imóveis estão desordenados. Por este motivo, a geração do roteiro por setor e quadra não consegue agrupar os imóveis para o recadastramento no *tablete*.

Como alternativa de solução, através das informações georeferenciadas, a geração de arquivos acontecerá com os imóveis de uma determinada área, onde estes arquivos serão transmitidos para um diretório e disponibilizados na aplicação de **Gerar Roteiro Dispositivo Móvel**.

O arquivo será gerado por **Matrícula do Imóvel**, e o usuário terá disponível duas formas de gerar o roteiro:

- Através dos filtros Setor e Quadra;
- Através da seleção dos arquivos gerados pelo setor de GEO.

Popup Qtde Env

Popup Link Qtde Rec

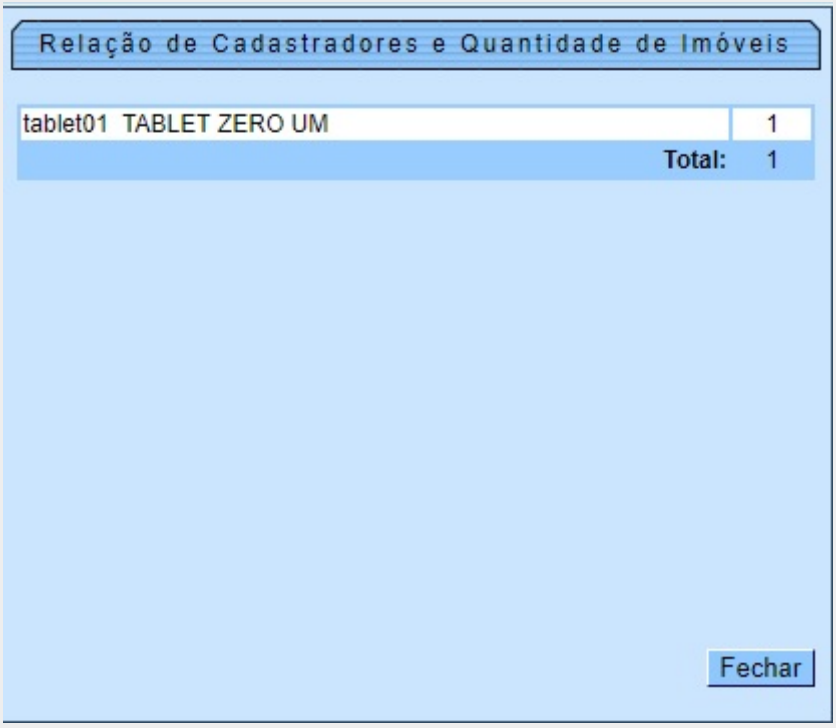

Popup Link Várias

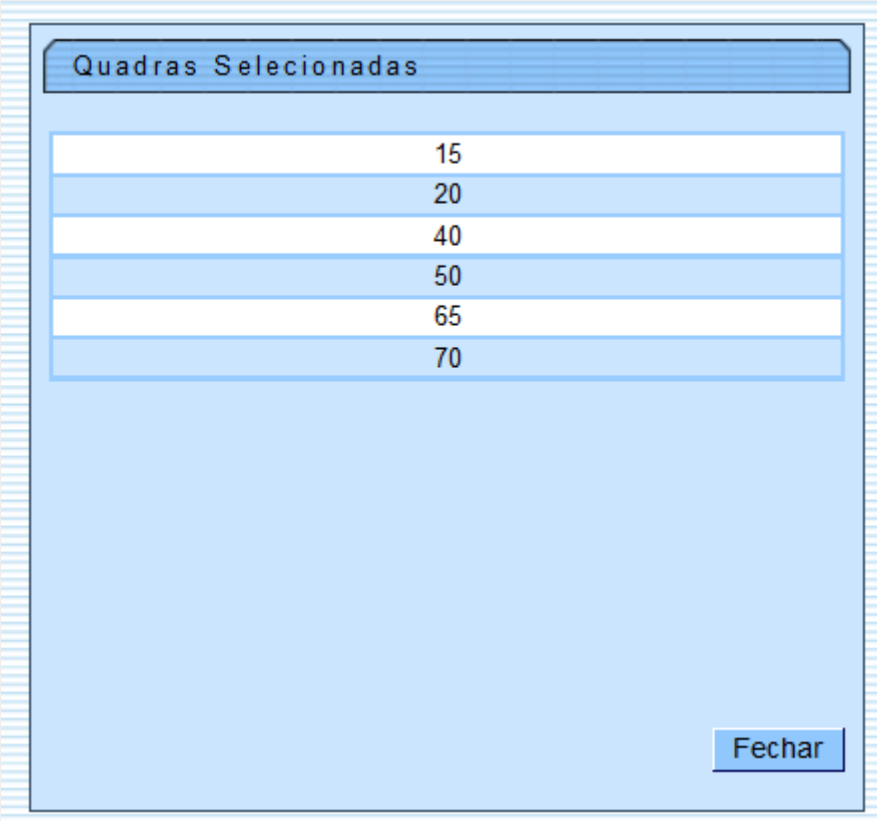

Preenchimento dos campos

Campo	Orientações para Preenchimento
Localidade	Campo obrigatório - Informe o código da localidade, ou clique no botão , link **Pesquisar Localidade**, para selecionar a localidade desejada. O nome será exibido no campo ao lado. Para apagar o conteúdo do campo, clique no botão ao lado do campo em exibição.
Setor Comercial	Informe o código do setor comercial, ou clique no botão , link **Pesquisar Setor Comercial**, para selecionar o setor desejado. O nome será exibido no campo ao lado. Para apagar o conteúdo do campo, clique no botão ao lado do campo em exibição.
Quadra	Informe o código da quadra, ou clique no botão para selecionar a quadra desejada. O nome será exibido no campo ao lado. Para apagar o conteúdo do campo, clique no botão ao lado do campo em exibição.
Cadastrador	Selecione uma das opções disponibilizadas pelo sistema.
Situação Texto para Leitura	Selecione uma das opções disponibilizadas pelo sistema.

Funcionalidade dos Botões

Botão	Descrição da Funcionalidade
Informar Cadastrador	Ao clicar neste botão, o sistema permite ao usuário alterar o cadastrador do roteiro original.
	Ao clicar neste botão, o sistema permite consultar um dado nas bases de dados.
	Ao clicar neste botão, o sistema apaga o conteúdo do campo em exibição.
Desfazer	Ao clicar neste botão, o sistema desfaz o último procedimento realizado.
Cancelar	Ao clicar neste botão, o sistema cancela a operação e retorna à tela principal.
Selecionar	Ao clicar neste botão, o sistema comanda a seleção com base nos parâmetros informados.
Liberar	Ao clicar neste botão, o sistema libera os dados para operação em campo.
Não Liberar	Ao clicar neste botão, o sistema mantém os dados armazenados sem liberar para o campo.
Em Campo	Ao clicar neste botão, o sistema disponibiliza os dados referentes ao setor da localidade para o campo.
Finalizar	Ao clicar neste botão, o sistema finaliza os dados para geração do arquivo txt.
Fechar	Ao clicar neste botão, o sistema fecha a tela em exibição.
Atualizar	Ao clicar neste botão, o sistema atualiza o cadastrador.

Referências

Consultar Roteiro Dispositivo Móvel

Termos Principais

Cadastro

Atualização Cadastral Via Dispositivo Móvel

Clique **aqui** para retornar ao Menu Principal do GSAN

From:
https://www.gsan.com.br/ - **Base de Conhecimento de Gestão Comercial de Saneamento**

Permanent link:
https://www.gsan.com.br/doku.php?id=ajuda:consultar_roteiro_dispositivo_movel

Last update: **03/10/2017 12:39**